



общество с ограниченной ответственностью

Союз дорожных проектных организаций «РОДОС» СРО-П-077-11122009
Дата регистрации в реестре 09.09.2009 Регистрационный номер 48

Заказчик – ГБУ «Владупрадор»

**УСТРОЙСТВО ИСКУССТВЕННОГО ОСВЕЩЕНИЯ
ОСВЕЩЕНИЯ И ТРОТУАРА НА АВТОМОБИЛЬНОЙ
ДОРОГЕ "ВОЛГА" – СТ. КОЛОКША - УСТЬЕ В
СОБИНСКОМ МУНИЦИПАЛЬНОМ ОКРУГЕ
ВЛАДИМИРСКОЙ ОБЛАСТИ (В РАМКАХ
КАПИТАЛЬНОГО РЕМОНТА)**

ПРОЕКТНАЯ ДОКУМЕНТАЦИЯ

Раздел 1 «Пояснительная записка»

47-ПЗ

ТОМ 1

Изм.	№ док.	Подп.	Дата

г. Владимир
2025 г.

ПРОЕКТНЫЙ ИНСТИТУТ
«ВЛАДИМИРАВТОДОРПРОЕКТ»
Общество с ограниченной ответственностью

Союз дорожных проектных организаций «РОДОС» СРО-П-077-11122009
Дата регистрации в реестре 09.09.2009 Регистрационный номер 48

Заказчик – ГБУ «Владупрадор»

**УСТРОЙСТВО ИСКУССТВЕННОГО ОСВЕЩЕНИЯ
ОСВЕЩЕНИЯ И ТРОТУАРА НА АВТОМОБИЛЬНОЙ
ДОРОГЕ "ВОЛГА" – СТ. КОЛОКША - УСТЬЕ В
СОБИНСКОМ МУНИЦИПАЛЬНОМ ОКРУГЕ
ВЛАДИМИРСКОЙ ОБЛАСТИ (В РАМКАХ
КАПИТАЛЬНОГО РЕМОНТА)**

ПРОЕКТНАЯ ДОКУМЕНТАЦИЯ

Раздел 1 «Пояснительная записка»

47-ПЗ

ТОМ 1

Генеральный директор



А.Д. КОСИЛОВ

Главный инженер проекта

А.В. ХАРЛАП

Изм.	№ док.	Подп.	Дата

Выпущено экз.

экз. №

г. Владимир

2025 г.

**ОБЩЕСТВО С ОГРАНИЧЕННОЙ ОТВЕТСТВЕННОСТЬЮ
«ГАБАРИТ»**

СРО-П-179-12122012

Заказчик – ООО «ПИ Владимиравтодорпроект»

**«Устройство искусственного освещения и тротуара
на автомобильной дороге "Волга" – ст. Колокша - Устье
в Собинском муниципальном округе Владимирской области
(в рамках капитального ремонта)»**

ПРОЕКТНАЯ ДОКУМЕНТАЦИЯ

Раздел 1. «Пояснительная записка»

47-ПЗ

Том 1

Генеральный директор

Главный инженер проекта

The image shows two handwritten signatures in blue ink. Below the signatures is a blue circular stamp. The stamp contains the text: 'ОБЩЕСТВО С ОГРАНИЧЕННОЙ ОТВЕТСТВЕННОСТЬЮ «ГАБАРИТ»', 'ОБЛАСТЬ ВЛАДИМИРСКАЯ', 'ИНН 3308015801', 'ОГРН 1243308001697'. The word 'Габарит' is written in a stylized font across the center of the stamp.

Д.В. Литов

Р.Н. Фадеев

Согласовано																																																																																																																																																																																																																																																																																																																																																																																																																																																																																																																																																																																																																																																																																																																																																																																																																																																																																																																																																																																																																																																																																																																																																																																																																																			
-------------	--	--	--	--	--	--	--	--	--	--	--	--	--	--	--	--	--	--	--	--	--	--	--	--	--	--	--	--	--	--	--	--	--	--	--	--	--	--	--	--	--	--	--	--	--	--	--	--	--	--	--	--	--	--	--	--	--	--	--	--	--	--	--	--	--	--	--	--	--	--	--	--	--	--	--	--	--	--	--	--	--	--	--	--	--	--	--	--	--	--	--	--	--	--	--	--	--	--	--	--	--	--	--	--	--	--	--	--	--	--	--	--	--	--	--	--	--	--	--	--	--	--	--	--	--	--	--	--	--	--	--	--	--	--	--	--	--	--	--	--	--	--	--	--	--	--	--	--	--	--	--	--	--	--	--	--	--	--	--	--	--	--	--	--	--	--	--	--	--	--	--	--	--	--	--	--	--	--	--	--	--	--	--	--	--	--	--	--	--	--	--	--	--	--	--	--	--	--	--	--	--	--	--	--	--	--	--	--	--	--	--	--	--	--	--	--	--	--	--	--	--	--	--	--	--	--	--	--	--	--	--	--	--	--	--	--	--	--	--	--	--	--	--	--	--	--	--	--	--	--	--	--	--	--	--	--	--	--	--	--	--	--	--	--	--	--	--	--	--	--	--	--	--	--	--	--	--	--	--	--	--	--	--	--	--	--	--	--	--	--	--	--	--	--	--	--	--	--	--	--	--	--	--	--	--	--	--	--	--	--	--	--	--	--	--	--	--	--	--	--	--	--	--	--	--	--	--	--	--	--	--	--	--	--	--	--	--	--	--	--	--	--	--	--	--	--	--	--	--	--	--	--	--	--	--	--	--	--	--	--	--	--	--	--	--	--	--	--	--	--	--	--	--	--	--	--	--	--	--	--	--	--	--	--	--	--	--	--	--	--	--	--	--	--	--	--	--	--	--	--	--	--	--	--	--	--	--	--	--	--	--	--	--	--	--	--	--	--	--	--	--	--	--	--	--	--	--	--	--	--	--	--	--	--	--	--	--	--	--	--	--	--	--	--	--	--	--	--	--	--	--	--	--	--	--	--	--	--	--	--	--	--	--	--	--	--	--	--	--	--	--	--	--	--	--	--	--	--	--	--	--	--	--	--	--	--	--	--	--	--	--	--	--	--	--	--	--	--	--	--	--	--	--	--	--	--	--	--	--	--	--	--	--	--	--	--	--	--	--	--	--	--	--	--	--	--	--	--	--	--	--	--	--	--	--	--	--	--	--	--	--	--	--	--	--	--	--	--	--	--	--	--	--	--	--	--	--	--	--	--	--	--	--	--	--	--	--	--	--	--	--	--	--	--	--	--	--	--	--	--	--	--	--	--	--	--	--	--	--	--	--	--	--	--	--	--	--	--	--	--	--	--	--	--	--	--	--	--	--	--	--	--	--	--	--	--	--	--	--	--	--	--	--	--	--	--	--	--	--	--	--	--	--	--	--	--	--	--	--	--	--	--	--	--	--	--	--	--	--	--	--	--	--	--	--	--	--	--	--	--	--	--	--	--	--	--	--	--	--	--	--	--	--	--	--	--	--	--	--	--	--	--	--	--	--	--	--	--	--	--	--	--	--	--	--	--	--	--	--	--	--	--	--	--	--	--	--	--	--	--	--	--	--	--	--	--	--	--	--	--	--	--	--	--	--	--	--	--	--	--	--	--	--	--	--	--	--	--	--	--	--	--	--	--	--	--	--	--	--	--	--	--	--	--	--	--	--	--	--	--	--	--	--	--	--	--	--	--	--	--	--	--	--	--	--	--	--	--	--	--	--	--	--	--	--	--	--	--	--	--	--	--	--	--	--	--	--	--	--	--	--	--	--	--	--	--	--	--	--	--	--	--	--	--	--	--	--	--	--	--	--	--	--	--	--	--	--	--	--	--	--	--	--	--	--	--	--	--	--	--	--	--	--	--	--	--	--	--	--	--	--	--	--	--	--	--	--	--	--	--	--	--	--	--	--	--	--	--	--	--	--	--	--	--	--	--	--	--	--	--	--	--	--	--	--	--	--	--	--	--	--	--	--	--	--	--	--	--	--	--	--	--	--	--	--	--	--	--	--	--	--	--	--	--	--	--	--	--	--	--	--	--	--	--	--	--	--	--	--	--	--	--	--	--	--	--	--	--	--	--	--	--	--	--	--	--	--	--	--	--	--	--	--	--	--	--	--	--	--	--	--	--	--	--	--	--	--	--	--	--	--	--	--	--	--	--	--	--	--	--	--	--	--	--	--	--	--	--	--	--	--	--	--	--	--	--	--	--	--	--	--	--	--	--	--	--	--	--	--	--	--	--	--	--	--	--	--	--	--	--	--	--	--	--	--	--	--	--	--	--	--	--	--	--	--	--	--	--	--	--	--	--	--	--	--	--	--	--	--	--	--	--	--	--	--	--	--	--	--	--	--	--	--	--	--	--	--	--	--	--	--	--	--	--	--	--	--	--	--	--	--	--	--	--	--	--	--	--	--	--	--	--	--	--	--	--	--	--	--	--	--	--	--	--	--	--	--	--	--	--	--	--	--	--	--	--	--	--	--	--	--	--	--	--	--	--	--	--	--	--	--	--	--	--	--	--	--	--	--	--	--	--	--	--	--	--	--	--	--	--	--	--	--	--	--	--	--	--	--	--	--	--	--	--	--	--	--	--	--	--	--	--	--	--	--	--	--	--	--	--	--	--	--	--	--	--	--

Обозначение	Наименование	Примечание
	Письмо от Инспекции ветеринарии и государственного надзора в области обращения с животными Владимирской области №ИВГН-2144-04-05 от 09.07.2025г.	51
	Письмо от Инспекции государственной охраны объектов культурного наследия Владимирской области №ИГООКН-2380-01-13 от 22.07.2025г.	52
	Письмо от Министерства природопользования и экологии Владимирской области №МПЭ-3756-05-06 от 21.07.2025г.	54
	Письмо от Министерства лесного хозяйства Владимирской области №МЛХ-3875-05-04 от 03.07.2025г.	55
	Письмо от Администрации Собинского МО Владимирской области №01-18-2857 от 25.07.2025г.	56
	Письмо № ИВ-133-6555 от 01.07.2025г. от Главного управления МЧС России по Владимирской области	58
	График инженерного обустройства автомобильной дороги	60
	Письмо № 17-7024 от 17.12.2025г. от ГБУ «ВЛАДУПРАДОР» о согласовании проектной документации	64

<div>Взаим. инв. №</div> <div>Подпись и дата</div> <div>Инв. № подл.</div>							<div>47-ПЗ-С</div>	Лист
								2
	Изм.	Кол. уч.	Лист	№ док.	Подпись	Дата		

Справка ГИПа

Проектная документация разработана в соответствии с заданием на проектирование, документами об использовании земельного участка для строительства, техническими регламентами, в том числе устанавливающими требования по обеспечению безопасной эксплуатации зданий, сооружений и безопасного использования прилегающих к ним территорий, и с соблюдением технических условий.

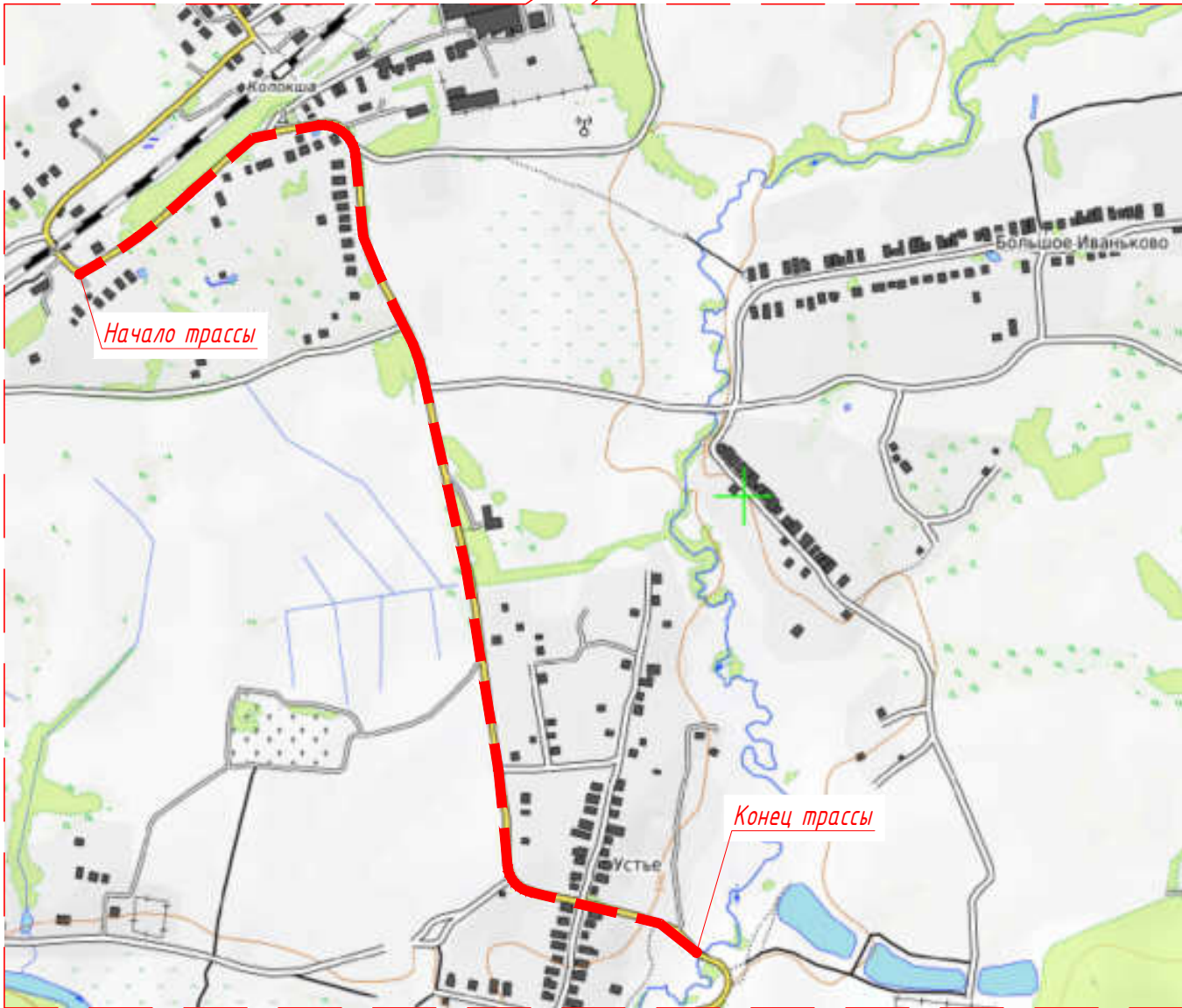
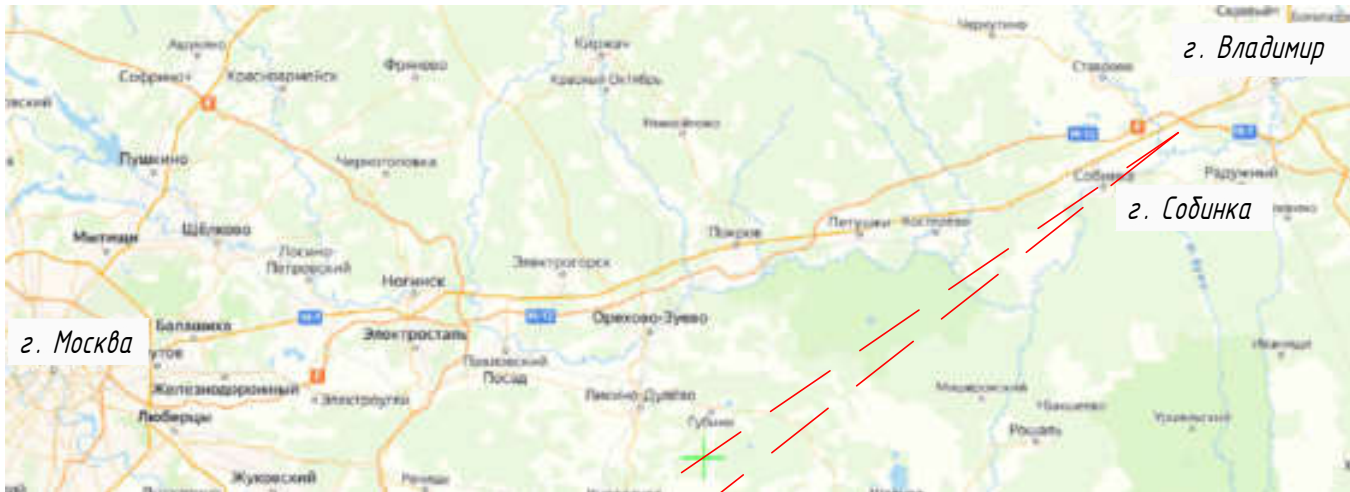
Технические решения, принятые в проектной документации, соответствуют требованиям экологических, санитарно-гигиенических и противопожарных норм, действующих на территории Российской Федерации, и обеспечивают безопасную для жизни и здоровья людей эксплуатацию объекта при соблюдении предусмотренных проектной документацией мероприятий.

Главный инженер проекта

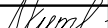

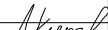



Р. Н. Фадеев

Инф. № подл.	Подпись и дата	Взам. инф. №							47-ПЗ	Лист
										1
			Изм.	Кол. уч.	Лист	№ док.	Подпись	Дата		



Согласовано					
Инв. № подл.	Взам. инв. №	Подпись и дата			

						47- ПЗ -ГЧ.1			
						Устройство искусственного освещения и тротуара на автомобильной дороге "Волга" – ст. Колокша – Устье в Собинском муниципальном округе Владимирской области (в рамках капитального ремонта)			
Изм.	Кол.уч.	Лист	N док.	Подпись	Дата	Искусственное освещение	Стадия	Лист	Листов
Разработал	Кутузов				10.25		П	1	1
Проверил	Пепин				10.25				
						Ситуационный план (1:100000)	ООО "ГАБАРИТ"		
Н.контр.	Кутузов				10.25				
ГИП	Пепин				10.25				

Раздел 1 Пояснительная записка

1 Общая часть

Проектируемый объект – «Устройство искусственного освещения и тротуара на автомобильной дороге "Волга" – ст. Колокша - Устье в Собинском муниципальном округе Владимирской области (в рамках капитального ремонта)».

В соответствии с техническим заданием проектом предусмотрено устройство искусственного электроосвещения и тротуара автомобильной дороги "Волга" – ст. Колокша - Устье, которая проходит по населенным пунктам п. Колокша и с. Устье в Собинском районе Владимирской области.

В соответствии с п. 10.3 технического задания на проектирование проектом предусмотрена модернизация нерегулируемых пешеходных переходов, а также предусмотрены проектные решения устройству тротуаров, в соответствии с ГОСТ Р 52766-2007. «Дороги автомобильные общего пользования. Элементы обустройства. Общие требования».

Начало границы производства работ соответствует км 1+992, конец – км 4+068 участка автомобильной дороги "Волга" – ст. Колокша - Устье, проходящей в п. Колокша и с.Устье .

Технические решения, принятые в рабочих чертежах, соответствуют требованиям экологических, санитарно-гигиенических и противопожарных норм, действующих на территории Российской Федерации, и обеспечивают безопасную для жизни и здоровья людей эксплуатацию объекта при соблюдении предусмотренных рабочими чертежами мероприятий.

Проектная документация на объект строительства разработана в соответствии с требованиями установленными законодательством Российской Федерации.

Опасные природные процессы, явления и техногенные воздействия на территории, на которой будет осуществляться строительство, отсутствуют.

Принадлежность к опасным производственным объектам отсутствует.

Пожарная и взрывопожарная опасность отсутствует.

Помещения с постоянным пребыванием людей отсутствуют.

Уровень ответственности: нормальный.

1.1 Основание для проектирования

Основанием для принятия решения о разработке проектной документации на строительство объекта «Устройство искусственного освещения и тротуара на автомобильной дороге "Волга" – ст. Колокша - Устье в Собинском муниципальном округе Владимирской области (в рамках капитального ремонта)» является:





- Постановление Губернатора Владимирской области от 17.10.2013 N 1155 (ред. от 25.12.2024) «О государственной программе Владимирской области "Дорожное хозяйство Владимирской области».

1.2 Исходные данные для проектирования

Исходные данные и условия для подготовки проектной документации:

Исходные данные и условия для подготовки проектной документации на объект капитального строительства:

- Задание на разработку проектной документации на устройство искусственного освещения и тротуара на автомобильной дороге "Волга" – ст. Колокша - Устье в Собинском муниципальном округе Владимирской области (в рамках капитального ремонта);

						47-ПЗ-ПЗ			
Изм.	Кол. уч.	Лист	№ док.	Подпись	Дата	Пояснительная записка	Страница	Лист	Листов
Разработал		Куцузов			07.25		П	1	6
ГИП		Лепин			07.25				
Н. контр.		Лепин			07.25		ООО «ГАБАРИТ»		
ГИП		Фадеев			07.25				

- Отчетная документация по результатам инженерно-геодезических изысканий, выполненных ООО «ГАБАРИТ»;
- Отчетная документация по результатам инженерно-геологических изысканий, выполненных ООО «ГАБАРИТ»;
- Отчетная документация по результатам инженерно-экологических изысканий, выполненных ООО «ГАБАРИТ»;
- Письмо от ГБУ ВО «Дирекции ООПТ» №ООПТ-530-25 от 27.06.2025г.;
- Письмо от Инспекции государственного надзора в сфере охраны и использования объектов животного мира Владимирской области №ГОИ-1664-05-13 от 23.07.2025г.;
- Письмо от Инспекции ветеринарии и государственного надзора в области обращения с животными Владимирской области №ИВГН-2144-04-05 от 09.07.2025г.;
- Письмо от Инспекции государственной охраны объектов культурного наследия Владимирской области №ИГООКН-2380-01-13 от 22.07.2025г.;
- Письмо от Министерства природопользования и экологии Владимирской области №МПЭ-3756-05-06 от 21.07.2025г.;
- Письмо от Министерства лесного хозяйства Владимирской области №МЛХ-3875-05-04 от 03.07.2025г.;
- Письмо от Администрации Собинского МО Владимирской области №01-18-2857 от 25.07.2025г.;
- Письмо № ИВ-133-6555 от 01.07.2025г. от Главного управления МЧС России по Владимирской области;

1.3 Природные условия района строительства

1.3.1 Климат, дорожно-климатическая зона

Климат района умеренно континентальный и характеризуется теплым летом, умеренно холодной зимой с устойчивым снежным покровом и хорошо выраженными переходными периодами. Климат района следует рассматривать как переходный от морского климата Западной Европы к резко континентальному климату Азии. Согласно схематической карте климатического районирования территория Владимирской области находится в пределах климатической зоны II В (по СП 131.13330.2020 Строительная климатология). По дорожно-климатическому районированию территория изысканий относится к дорожно-климатической зоне II2.

Климатические сведения приведены по метеостанции Дмитров (СП 131.13330.2020).

Годовая амплитуда средних месячных температур воздуха составляет 29,2 °С. Среднегодовая температура воздуха +4,8 °С. Средняя температура воздуха наиболее теплого месяца июля составляет 18,3 °С. Средняя температура воздуха наиболее холодного месяца января составляет минус 8,9 °С.

Таблица 1

Климатические параметры холодного периода года (СП 131.13330.2020)

Метеостанция	Темп-ра воздуха наиболее холодных суток, °С, обеспеч.		Темп-ра воздуха наиболее холодной пятидневки, °С, обеспеч.		Темп-ра воздуха, °С, обеспеч. 0,94	Абс. мин. темп-ра воздуха, °С	Ср. суточ. амплитуда темп-ры воздуха наиб. холодного месяца, °С	Кол-во осадков за ноябрь - март, мм	Преобладающее направл. ветра за декабрь - февраль	Макс. из средних скоростей ветра по румбам за январь, м/с	Ср. скорость ветра, м/с, за период со ср. сут. темп-рой воздуха ≤ 8 °С
	0,98	0,92	0,98	0,92							
Дмитров	-35	-31	-29	-26	-14	-43	6,4	198	Ю	4,7	3,0

Взам. инв. №	
Подпись и дата	
Инв. № подл.	

						47-ПЗ-ПЗ					Лист
Изм.	Кол. уч.	Лист	№ док.	Подпись	Дата						2

Таблица 2

Климатические параметры теплого периода года (СП 131.13330.2020)

Метеостанция	Темп-ра воздуха, °С, обеспеч. 0,95	Темп-ра воздуха, °С, обеспеч. 0,98	Ср. макс. темп-ра воздуха наиболее теплого месяца, °С	Абс. макс. темп-ра воздуха, °С	Ср. сут. амплитуда темп-ры воздуха наиболее теплого месяца, °С	Кол-во осадков за апрель - октябрь, мм	Суточный максимум осадков, мм	Преобладающ. направление ветра за июнь - август	Мин. из средних скоростей ветра по румбам за июль, м/с
Дмитров	21	25	24,0	38	10,3	450	81	В	2,2

Таблица 3

Средняя месячная и годовая температуры воздуха (СП 131.13330.2020)

Метеостанция	I	II	III	IV	V	VI	VII	VIII	IX	X	XI	XII	Год
Дмитров	-8,9	-7,9	-2,1	5,7	12,6	16,2	18,3	16,4	10,7	4,5	-1,7	-6,2	4,8

Осадки по временам года и по месяцам распределены неравномерно. Сумма осадков за год составляет 648 мм.

Ветровой режим характеризуется преобладанием южных ветров в холодный период (декабрь-февраль) и северным направлением в теплый период (июнь-август) рис. 1).

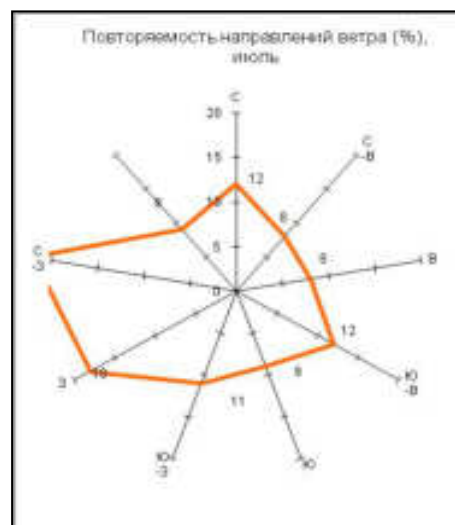
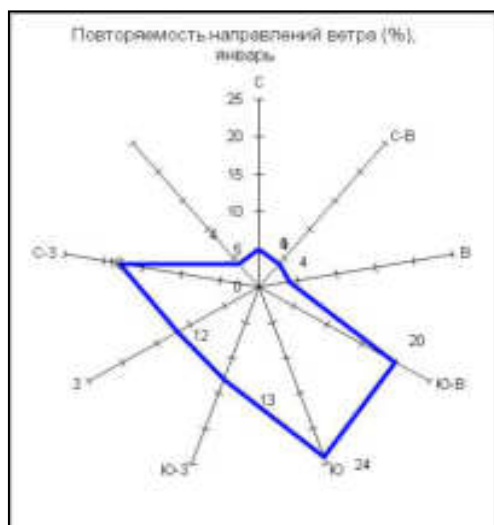


Рис. 1 Повторяемость направлений ветра в январе и июле (м/с Дмитров)

Максимальная из средних скоростей ветра за январь 4,7 м/с, минимальная из средних скоростей ветра за июль – 2,2 м/с.

По весу снегового покрова участок изысканий относится к III району (1,5 кПа) (СП 20.13330.2016).

По давлению ветра участок изысканий относится к I району (0,23 кПа) (СП 20.13330.2016).

1.3.2 Географическая и инженерно-геологическая характеристика района строительства автомобильной дороги

						47-ПЗ-ПЗ	Лист
Изм.	Кол. уч.	Лист	№ док.	Подпись	Дата		3

Топографическая съемка выполнена геодезистом ООО «ГАБАРИТ» в мае-июне 2025г. Система координат – Местная система координат МСК-33. Система высот – Балтийская, 1977г.

Участок автомобильной дороги располагается в юго-западной части Александровского района Владимирской области. Автомобильная дорога проходит в д. Малое Каринское.

На период изысканий (сентябрь 2025 г.) подземные воды встречены в районе скважины № 4 на глубине 0,2 м (абс. отм. 98,63 м). Водовмещающими грунтами являются пески средней крупности.

Учитывая геолого-литологическое строение территории, в пределах исследуемой площадки в весенне-осенний период, а также в случае утечек из водонесущих коммуникаций возможно появление подземных вод типа верховодки в насыпном грунте.

1.3.3 Транспортно-экономическая характеристика района строительства

Автомобильная дорога "Волга" – ст. Колокша - Устье в соответствии с ГОСТ 52766-2007 «Дороги автомобильные общего пользования. Элементы обустройства. Общие требования» является автомобильной дорогой общего пользования регионального значения, в соответствии с Постановлением Правительства РФ от 28.09.2009 №767 «О классификации автомобильных дорог в Российской Федерации» имеет класс «Обычная автомобильная дорога (нескоростная автомобильная дорога)», связующая районы и населенные пункты владимирской области.

Автомобильная дорога "Волга" – ст. Колокша - Устье в соответствии с техническим заданием является V технической категории.

1.4 Описание вариантов маршрутов прохождения автомобильной дороги

Маршрут трассы проектируемой ВЛИ-0,4 кВ выбран в соответствии с техническим заданием на проектирование. Выбранный вариант прохождения трассы ВЛИ-0,4 кВ является оптимальным. Железобетонные стойки освещения располагаются от кромки проезжей части на расстоянии не менее 4 м, максимальный шаг стоек (согласно результатам светотехнического расчета) составляет 30 м. Опоры, устраиваемые в местах устройства бортовых камней, расположены на расстоянии не менее 2 метров от п/ч (ПУЭ-7 п. 6.3.8). Ввиду наличия открытой водоотводной системы, состоящей из кюветов, и устройстве опор в откосе насыпи а/д, проектом предусмотрено применение насыпных берм.

Для безопасного передвижения пешеходов в соответствии с СП 396.1325800.2018 «Улицы и дороги населенных пунктов. Правила градостроительного проектирования» на автомобильной дороге проектом предусмотрено устройство тротуаров с устройством бортового камня, расположенного у кромки проектируемой автодороги с возвышением на 0,15 м.

1.5 Технико-экономическая характеристика проектируемого объекта

Основные технико-экономические показатели показаны в таблице 4.

Основные технико-экономические показатели

Таблица 4

№ п/п	Наименование	Ед. изм.	Показатели
1	Категория освещаемой дороги	кат.	V
2	Категория надежности проектируемой линии электроосвещения	кат.	3
3	Схема размещения опор	-	односторонняя
4	Средняя яркость дорожного покрытия не менее	кд/м²	5,79

Взам. инв. №	
Подпись и дата	
Инв. № подл.	

						47-ПЗ-ПЗ	Лист
							4
Изм.	Кол. уч.	Лист	№ док.	Подпись	Дата		

«Утверждаю»
Главный инженер
ГБУ «Владупрадор»
Т.Ю. Майорова
«31» марта 2025 г.

ЗАДАНИЕ

Выполнение работ по разработке проектной документации на устройство искусственного освещения и тротуара на автомобильной дороге "Волга" – ст. Колокша - Устье в Собинском муниципальном округе Владимирской области (в рамках капитального ремонта).

1. Основание для проектирования	1.1.	Постановление Губернатора Владимирской области от 17.10.2013 N 1155 (ред. от 26.02.2025 № 72) "О государственной программе Владимирской области "Дорожное хозяйство Владимирской области";
	1.2.	Титульный список проектно-изыскательских работ по капитальному ремонту за счет средств на прочие услуги на 2025 г.
2. Источник финансирования реализации проекта		Областной бюджет.
3. Эксплуатационная безопасность		Детально проработать схему организации движения при производстве работ без перерывов движения транспортного потока, дислокацию дорожных знаков уточнить проектом.
4. Экологическая безопасность		Разработать раздел ООС в соответствии с требованиями Градостроительного кодекса РФ, а также действующими нормативными документами.
5. Инженерные изыскания	5.1.	В соответствии с требованиями п. 1 и п. 4 ст. 47 Градостроительного кодекса РФ, а также постановлением Правительства РФ от 19.01.2006 № 20 необходимо выполнить следующие виды инженерных изысканий, необходимые для получения достаточных материалов по обоснованию проектных решений капитального ремонта и эксплуатации объекта:
	•	инженерно-геодезические, включающие проведение топографической съёмки участка расположения объекта площадью не менее 6,6 га с составлением топографического плана в масштабе 1:500 и данными о ситуации и рельефе местности (в том числе дна водотоков, водоемов и акваторий), существующих зданиях и сооружениях (наземных, подземных и надземных), элементах планировки;

	•	инженерно-геологические изыскания, предусматривающие бурение скважин в объеме не менее 3/15 шт./п.м, обеспечивающие комплексное изучение инженерно-геологических условий участка трассы проектируемого объекта, включая рельеф, геологическое строение, геоморфологические и гидрогеологические условия, состав, состояние и свойства грунтов, геологические и инженерно-геологические процессы, изменение условий освоенных (застроенных) территорий;
	•	инженерно-экологические изыскания в объеме необходимом и достаточном для разработки раздела ООС.
	5.2.	На основании требований п. 4.1 ст. 47, Градостроительного кодекса РФ результатом инженерных изысканий должен стать технический отчет, т.е. документ, содержащий материалы в текстовой форме и в виде карт (схем) и отражающий сведения о задачах инженерных изысканий, о местоположении территории, на которой расположен объект, о видах, об объеме, о способах и о сроках проведения работ по выполнению инженерных изысканий в соответствии с программой инженерных изысканий, о качестве выполненных инженерных изысканий, о результатах комплексного изучения природных и техногенных условий указанной территории, в том числе о результатах изучения, оценки и прогноза возможных изменений природных и техногенных условий указанной территории применительно к объекту при осуществлении работ по строительству объекта и после их завершения, и о результатах оценки влияния строительства этого объекта на другие объекты строительства;
	5.3.	Выполнить работы по историко - культурной экспертизе земельного участка, подлежащего воздействию строительных работ, согласно №73-ФЗ от 25.06.2002г.
6. Исходные данные для проектирования*	6.1	Паспорт на участок автомобильной дороги "Волга" – ст. Колокша - Устье в Собинском муниципальном округе Владимирской области;
	6.2	Свидетельство о праве собственности на землю.
	*	сбор исходных данных в необходимой номенклатуре выполняется проектной организацией, в том числе имеющихся у Заказчика.
7. Основные технические параметры участка автодороги для разработки проекта		Автомобильная дорога "Волга" – ст. Колокша - Устье в Собинском муниципальном округе Владимирской области.
Категория автомобильной дороги	7.1.	V
Пикетажное положение	7.2.	км 1+985 - км 4+100 (уточнить проектом)

устройства тротуара		
Пикетажное положение устройства освещения	7.3.	км 3+248 - км 4+100 (уточнить проектом)
Расчетная скорость, км/ч	7.4.	60
Число полос движения	7.5.	1
Ширина земляного полотна, м	7.6.	8,0
Ширина проезжей части, м	7.7.	4,5
Ширина обочин, м	7.8.	2x1,75
Протяженность тротуара, км	7.9.	2,115 (уточнить проектом)
Протяженность освещения, км	7.10.	0,852 (уточнить проектом)
Состояние сооружения	7.11.	Тротуар и освещение отсутствуют.
8. Год начала – окончания строительства		2026 г.
9. Вид договора подряда		Контракт с фиксированной ценой.
10. Основные требования к разработке проекта	10.1.	Проектные решения разработать в соответствии с требованиями технического регламента Таможенного союза «Безопасность автомобильных дорог» (ТР ТС 014/2011). Основные проектные решения согласовать с Заказчиком.
	10.2.	Проектные решения разработать в соответствии с основными действующими нормативными документами.
	10.3.	При разработке проектной документации определить следующие основные технические параметры проектируемого участка:
	•	Категория надежности объекта по энергоснабжению - третья;
	•	Размещение линии освещения определить согласно условиям обеспечения заданного уровня освещенности и безопасности движения;
	•	Исполнение линии освещения - воздушные провода СИП;
	•	Тип опор освещения - разработать не менее трех вариантов и согласовать с Заказчиком;
	•	Тип светильников освещения – светодиодные, количество светильников на опорах определить исходя из нормативов освещенности;
	•	Мощность светильников - определить проектной документацией;
	•	Система управления освещением – предусмотреть автономную систему управления искусственным наружным освещением;
	•	Расположение пунктов учета электроэнергии и питающих центров - определить проектной документацией;
	•	Учесть объемы: - по модернизации нерегулируемых пешеходных переходов (при наличии пешеходных переходов на проектируемом участке автомобильной дороги); - по устройству тротуара, в соответствии с ГОСТ Р 52766-2007. «Дороги автомобильные общего пользования. Элементы обустройства. Общие

		требования» (при возможности размещения в пределах полосы отвода автомобильной дороги);
	10.4.	Состав проектной документации должен соответствовать положениям Градостроительного кодекса РФ и включать разделы проекта по Постановлению Правительства РФ от 16.02.2008г. № 87 «О составе разделов проектной документации и требования к их содержанию».
	10.5.	Сметную документацию составить ресурсно-индексным методом с использованием сметных норм, сметных цен строительных ресурсов в базисном уровне цен и одновременным применением информации о сметных ценах, размещенной в ФГИС ЦС, а также индексов изменения сметной стоимости к группам однородных строительных ресурсов и отдельных видов прочих работ и затрат в базисном уровне цен;
	10.6.	Осуществить мониторинг цен на материальные ресурсы с выбором оптимального показателя стоимости материала (конъюнктурный анализ с прайс-листами).
	10.7.	Разработать транспортные схемы и ведомость источников получения основных ценообразующих строительных материалов на основе конъюнктурного анализа и согласовать с Заказчиком.
	10.8.	Составить смету контракта по ведомости объемов работ, согласно приказа Минстроя России от 23.12.2019 г. № 841/пр. и согласовать с Заказчиком;
	10.9.	В сводный сметный расчет включить резерв средств на непредвиденные работы и затраты в размере 3 %.
	10.10.	В состав сметной документации включить сводную ведомость объемов работ.
	10.11.	Структуру, состав и формы сметной документации принять в соответствии с Методикой определения сметной стоимости строительства, реконструкции, капитального ремонта, сноса объектов капитального строительства, работ по сохранению объектов культурного наследия (памятников истории и культуры) народов Российской Федерации на территории Российской Федерации, утвержденной приказом Минстроя России № 421/пр от 4 августа 2020 г.
	10.12.	При разработке сметной документации использовать программный комплекс, прошедший сертификацию соответствия в порядке, установленном Федеральным Законом от 27.12.2002 №ФЗ-184 «О техническом регулировании».
	10.13.	Предоставить Заказчику сметы в электронном виде в формате сметной программы.

10.14.	В соответствии со ст.33 Федерального закона от 5 апреля 2013 г. N 44-ФЗ по всем позициям сметной документации, где указаны товарные знаки, для определения эквивалентности товара (материала), следует указать максимальные и (или) минимальные значения таких показателей и показатели, значения которых не могут изменяться (в форме таблицы). При составлении сметной документации в соответствии со ст.14 Федерального закона от 5 апреля 2013 г. N 44-ФЗ приоритет отдавать товарам (материалам) из России и государств ЕАЭС.
10.15.	Разработать проект организации дорожного движения на период производства работ и согласовать с Заказчиком.
10.16.	Разработать проект организации строительства.
10.17.	Переустройство инженерных коммуникаций выполнить с учетом требований постановления Правительства РФ №1010 от 02.06.2022г. Проектную документацию согласовать с владельцами, балансодержателями переустраиваемых коммуникаций (при необходимости);
10.18	При необходимости временного занятия земель из земель неразграниченной государственной собственности, подготовить схемы расположения земельных участков на кадастровом плане территории с указанием координат и площади занимаемых участков для получения Заказчиком разрешения на использование земель;
10.19	При необходимости временного занятия земель, находящихся в собственности, подготовить схемы расположения частей земельных участков на кадастровом плане территории с указанием координат и занимаемых площадей для дальнейшего заключения договоров аренды с предоставлением расчета арендной платы в соответствии с законодательством РФ. Затраты по арендной плате предусмотреть в сводном сметном расчете;
10.20	При необходимости временного занятия земель из земель лесного фонда, сформировать земельные участки путем образования или раздела земельных участков лесного фонда с сохранением исходных в измененных границах, поставить на кадастровый учет и предоставить выписку из ЕГРН Заказчику для дальнейшего заключения договора безвозмездного пользования;
10.21.	Проведение таксации и определение стоимости древесины, попадающей в полосу отвода автомобильной дороги и подлежащей вырубке, осуществить в соответствии с распоряжением Правительства Владимирской области № 439-р от

		29.07.2024 г. Затраты учесть в сводном сметном расчете;
11. Дополнительные требования	11.1.	Необходимо провести от имени Заказчика выбор земельного участка для временного и постоянного пользования, при размещении опор за пределами полосы отвода автомобильной дороги (при необходимости).
	11.2.	Требования к точности, составу, сдаче отчетов об изыскательских работах выполнить на основе положений СП 47.13330.2016 (актуализированная редакция СНиП 11-02-96), а также:
	•	по инженерно - геодезическим изысканиям – СП 11-104-97;
	•	по инженерно - геологическим изысканиям – СП 11-105-97;
	•	по инженерно - экологическим изысканиям – СП 11-102-97;
	11.3.	После выполнения и согласования инженерно-топографического плана, предоставить Заказчику перечень коммуникаций, находящихся в границах полосы отвода, с целью дальнейшего установления законности размещения таких коммуникаций.
	11.4.	Продолжительность строительства принять на основе ПОС (в месяцах).
	11.5.	Материалы проектной документации оформить в соответствии с требованиями действующих в РФ технических, технологических регламентов и нормативно-технических документов, в т.ч. ГОСТ Р 21.101-2020 «Система проектной документации для строительства. Основные требования к проектной и рабочей документации».
	11.6.	Определить перечень, состав и балансодержателей объектов (включая наземные и подземные коммуникации и сооружения), подлежащих временному переустройству, и не относящихся к имуществу региональных или межмуниципальных автомобильных дорог (при необходимости).
	11.7.	Определить перечень, состав и балансодержателей объектов незаконно прикрепленных элементов и конструкций, подлежащих сносу (при необходимости).
12. Особые требования проектирования	12.1.	Получение заключений и проведение согласований с владельцами коммуникаций, с органами охраны окружающей среды (при необходимости), государственного надзора и другими заинтересованными организациями в соответствии с действующим законодательством, включая согласования с Заказчиком, осуществляет проектная организация. Оплата за проведение экспертизы осуществляется проектной организацией.
	12.2.	Знаки геодезической разбивочной основы (ГРО)

		передать начальнику отдела лабораторного, геодезического и метрологического контроля ГБУ «Владупрадор» по акту (Приказ Министерства строительства и жилищно-коммунального хозяйства РФ от 16 мая 2023 г. N 344/пр) после окончания инженерных изысканий. Знаки геодезической разбивочной основы должны обозначать (начало, конец трассы; вершины углов поворота; начало кривой; конец кривой; репера; точки съемочного обоснования). К акту ГРО прикладывается графический план трассы в масштабе 1:500 с обозначением закрепленных знаков, каталог координат и высот знаков. Знаки ГРО должны иметь абрисы и привязки к элементам ситуации;
	12.3.	Все знаки должны быть установлены вдоль границы участка строительных работ, четко обозначены для исключения неумышленного уничтожения и должны однозначно идентифицировать закрепляемый пункт;
	12.4.	В качестве временных реперов, по возможности, использовать незыблемые места установки (цоколи зданий, устои мостов, столбы и опоры электросетей), при отсутствии таких мест, использовать вбитые в грунт на глубину не менее 1м арматуру диаметром не менее 20мм, трубы диаметром не менее 30мм, стальные уголки с полкой не менее 30мм, также разрешается использование пня дерева, обработанного под столб диаметром не менее 16см. В качестве закрепительных знаков использовать строительные дюбели, забитые в покрытие а/д или в затески на деревьях. Для закрепления створных точек и вершин углов поворота использовать деревянные колья, отрезки металлических труб и арматуры. Каждый репер и закрепительный знак должен быть окопан и иметь табличку с идентификационной надписью.
13. Требования к сдаче проектной документации Заказчику		Разработчик, без дополнительной оплаты:
	13.1.	Представляет готовую проектную документацию Заказчику на рассмотрение в бумажном виде в 1 экземпляре;
	13.2.	Согласовывает готовую проектную документацию и результаты инженерных изысканий с Заказчиком и, получив положительное заключение государственной экспертизы, передает ее Заказчику;
	13.3.	Сдаст и защищает готовую проектную документацию в органах государственной экспертизы в части проверки достоверности сметной стоимости капитального ремонта;
	13.4.	Представляет пояснения, документы и обоснования по требованию Заказчика и органов экспертизы;

	13.5.	Устраняет, по требованию Заказчика, согласующих и экспертных органов выявленные обоснованные замечания в работах своими средствами и за свой счет, в сроки, согласованные Сторонами;
	13.6.	В случае не устранения замечаний государственной экспертизы, повторная экспертиза проводится за счет средств подрядчика;
	13.7.	Участвует в приемочной комиссии по сдаче объекта в эксплуатацию;
	13.8.	Проектную документацию оформить подписями руководителя генеральной проектной организации и главного инженера проекта, круглой печатью генеральной проектной организации, а также справкой проектной организации о соответствии документации требованиям действующего законодательства и задания на проектирование;
	13.9.	В проектной документации представить реквизиты проектной организации.
14. Вид надзора за строительными работами		Строительный контроль.
15. График выполнения работ (разработки проектной документации, включая все согласования и прохождение государственной экспертизы)	15.1.	начало работ: со дня заключения контракта;
	15.2.	окончание работ: 07 октября 2025 года.
16. Количество экземпляров, передаваемых заказчику	16.1.	Технические отчёты об инженерных изысканиях в переплетенном виде на бумажных носителях 2 (два) экземпляра и на электронном носителе 1 (один) экземпляр.
	16.2.	Проектная и сметная документация (в полном объеме), получившая положительное заключение экспертизы, – 5 (пять) экземпляров на бумажных носителях и на электронном носителе 1 (один) экземпляр;
	16.3.	Копия на электронном носителе представляется в редактируемом формате данных и формате pdf, полностью идентичная печатному экземпляру.
	16.4.	Все документы по согласованиям, техническим условиям, экспертизам представить в подлинниках Заказчику (по мере выполнения работ).
	16.5.	Контрактные материалы на электронном носителе в формате программы «MICROSOFT WORD, EXCEL»; чертежи в pdf.
<p style="text-align: center;">ЗАКАЗЧИК:</p> <p>Начальник технического отдела ГБУ «Владупрадор»</p> <p style="text-align: right;">_____ А.В. Староверова</p> <p>«31» марта 2025 г.</p>		<p style="text-align: center;">СОГЛАСОВАНО:</p> <p style="text-align: center;">_____</p>

ВЫПИСКА ИЗ РЕЕСТРА ЧЛЕНОВ САМОРЕГУЛИРУЕМОЙ ОРГАНИЗАЦИИ

29 апреля 2025г.

(дата)

№ 3

(номер)

Ассоциация «Объединение проектировщиков "УниверсалПроект»

(полное и сокращенное наименование саморегулируемой организации)

Саморегулируемая организация: АС «Объединение проектировщиков "УниверсалПроект»

основанная на членстве лиц, осуществляющих проектирование

(вид саморегулируемой организации)

123022, г. Москва, ул. Красная Пресня, д. 28, комн. 3036

универсалпро.рф

u-proect@mail.ru

*(адрес места нахождения саморегулируемой организации, адрес официального сайта
в информационно-телекоммуникационной сети «Интернет», адрес электронной почты)*

СЮ-П-179-12122012

(регистрационный номер записи в государственном реестре саморегулируемых организаций)

выдана ОБЩЕСТВО С ОГРАНИЧЕННОЙ ОТВЕТСТВЕННОСТЬЮ «ГАБАРИТ»

*(фамилия, имя, (в случае, если имеется) отчество заявителя – физического лица
или полное наименование заявителя – юридического лица)*

Наименование	Сведения
1. Сведения о члене саморегулируемой организации:	
1.1. Полное и (в случае, если имеется) сокращенное наименование юридического лица или фамилия, имя, (в случае, если имеется) отчество индивидуального предпринимателя	ОБЩЕСТВО С ОГРАНИЧЕННОЙ ОТВЕТСТВЕННОСТЬЮ «ГАБАРИТ» (ООО «ГАБАРИТ»)
1.2. Идентификационный номер налогоплательщика (ИНН)	ИНН 3300015807
1.3. Основной государственный регистрационный номер (ОГРН) или основной государственный регистрационный номер индивидуального предпринимателя (ОГРНИП)	ОГРН 1243300007697
1.4. Адрес места нахождения юридического лица	600014, Владимирская область, Владимир, Ул. Посёлок РТС, дом 34, каб.33
1.5. Место фактического осуществления деятельности <i>(только для индивидуального предпринимателя)</i>	
2. Сведения о членстве индивидуального предпринимателя или юридического лица в саморегулируемой организации:	
2.1. Регистрационный номер члена в реестре членов саморегулируемой организации	Регистрационный номер в реестре членов: 290425/259
2.2. Дата регистрации юридического лица или индивидуального предпринимателя в реестре членов саморегулируемой организации <i>(число, месяц, год)</i>	Дата регистрации в реестре: 29.04.2025
2.3. Дата <i>(число, месяц, год)</i> и номер решения о приеме в члены саморегулируемой организации	Решение б/н от 29.04.2025
2.4. Дата вступления в силу решения о приеме в члены саморегулируемой организации <i>(число, месяц, год)</i>	вступило в силу 29.04.2025
2.5. Дата прекращения членства в саморегулируемой организации <i>(число, месяц, год)</i>	Действующий член Ассоциации
2.6. Основания прекращения членства в саморегулируемой организации	
3. Сведения о наличии у члена саморегулируемой организации права выполнения работ:	
3.1. Дата, с которой член саморегулируемой организации имеет право выполнять инженерные изыскания, осуществлять подготовку проектной документации, строительство, реконструкцию, капитальный ремонт, снос объектов капитального строительства по договору подряда на выполнение инженерных изысканий, подготовку проектной документации, по договору строительного подряда, по договору подряда на осуществление сноса <i>(нужное выделить):</i>	

Наименование	Сведения
в отношении объектов капитального строительства (кроме особо опасных, технически сложных и уникальных объектов, объектов использования атомной энергии)	в отношении объектов использования атомной энергии
29.04.2025	

3.2. Сведения об уровне ответственности члена саморегулируемой организации по обязательствам по договору подряда на выполнение инженерных изысканий, подготовку проектной документации, по договору строительного подряда, по договору подряда на осуществление сноса, и стоимости работ по одному договору, в соответствии с которым указанным членом внесен взнос в компенсационный фонд возмещения вреда (нужное выделить):

а) первый	-	до 25000000 руб.
б) второй	-	до 50000000 руб.
в) третий	-	до 300000000 руб.
г) четвертый	-	300000000 руб. и более

3.3. Сведения об уровне ответственности члена саморегулируемой организации по обязательствам по договору подряда на выполнение инженерных изысканий, подготовку проектной документации, по договору строительного подряда, по договору подряда на осуществление сноса, заключенным с использованием конкурентных способов заключения договоров, и предельному размеру обязательств по таким договорам, в соответствии с которым указанным членом внесен взнос в компенсационный фонд обеспечения договорных обязательств (нужное выделить):

а) первый	-	до 25000000 руб.
б) второй	-	до 50000000 руб.
в) третий	-	до 300000000 руб.
г) четвертый	-	300000000 руб. и более

4. Сведения о приостановлении права выполнять инженерные изыскания, осуществлять подготовку проектной документации, строительство, реконструкцию, капитальный ремонт, снос объектов капитального строительства:

4.1. Дата, с которой приостановлено право выполнения работ (число, месяц, год)	-
4.2. Срок, на который приостановлено право выполнения работ	-

* указывается сведения только в отношении действующей меры дисциплинарного воздействия

Генеральный директор
АС «Объединение
проектировщиков
«УниверсалПроект»

(должность
уполномоченного лица)



Воробьев С.О.
(инициалы, фамилия)

М.П.

АС «Объединение
проектировщиков
«УниверсалПроект»
В настоящем документе
прошито пронумеровано
и скреплено

Печатью на
Секретарь

АС «Объединение
проектировщиков
«УниверсалПроект»
Аминова Р.Р.

(Подпись)
МП.



страхования гражданской ответственности и финансовых рисков членов саморегулируемых организаций на случай причинения вреда вследствие недостатков работ, которые оказывают влияние на безопасность объектов капитального строительства

Настоящий Полис подтверждает, что ответственность застрахованного лица застрахована по Договору страхования гражданской ответственности и финансовых рисков членов саморегулируемых организаций на случай причинения вреда вследствие недостатков работ, которые оказывают влияние на безопасность объектов капитального строительства № УП-200514 от 20.05.2014 года (далее - «Договор страхования»), заключенному между ООО «СК «Экспресс-страхование» (Страховщик) и Ассоциацией «Объединение проектировщиков "УниверсалПроект"» (Страхователь) на условиях, содержащихся в Договоре страхования и настоящем Полисе.

Страховщик: ООО «СК «Экспресс-страхование», ИНН 7703354951

Страхователь (плательщик): Ассоциация «Объединение проектировщиков «УниверсалПроект», ИНН 7724300749

Застрахованное лицо: Общество с ограниченной ответственностью «ГАБАРИТ», ИНН 3300015807

Выгодоприобретатели: Третьи лица, жизни, здоровью или имуществу которых по вине Застрахованного лица нанесен ущерб; регреденты и солидарные должники в соответствии с п.1.2. Правил страхования

Территория страхования: Российская Федерация

Страховые случаи: Причинение вреда жизни или здоровью третьих лиц, имуществу физических или юридических лиц, государственному или муниципальному имуществу, объектам культурного наследия (памятникам истории и культуры) народов Российской Федерации, животным, растениям и окружающей среде вследствие недостатков работ, которые оказывают влияние на безопасность объектов капитального строительства; обращение Регредентов / Страховщиков Регредентов / Солидарных должников к Застрахованному лицу с регрессным требованием в случаях предусмотренных ст. 60 Градостроительного кодекса РФ

Объект страхования: Имущественные интересы Застрахованного лица, связанные с его обязанностью в порядке, установленном законодательством РФ:
- возместить вред, причиненный жизни, здоровью, имуществу третьих лиц (Выгодоприобретателей), окружающей среде вследствие недостатков работ, которые оказывают влияние на безопасность объектов капитального строительства;
- возместить вред и выплатить компенсацию сверх возмещения вреда (в случаях, предусмотренных ст. 60 Градостроительного кодекса РФ) при условии, что: Застрахованное лицо является членом соответствующей саморегулируемой организации и имеет все разрешения, лицензии, сертификаты и т. п., необходимые для проведения работ в соответствии с законодательством, действующим на территории страхования

Виды застрахованных работ: Виды работ по подготовке проектной документации, которые могут выполняться только членами саморегулируемых организаций в соответствии с Градостроительным кодексом Российской Федерации. При наличии ретроактивного периода с датой начала до 01.07.17, застрахованными в этот период до 01.07.17 считаются работы, на выполнение которых у Застрахованного лица имелось свидетельство о допуске

Страховая сумма (лимит ответственности): 500 000 (Пятьсот тысяч) рублей 00 копеек.

Срок действия Полиса: С 29 апреля 2025г. по 28 апреля 2026г.

Ретроактивный период: Нет


Дата выдачи Полиса: 29 апреля 2025г.

Приложения: Неотъемлемым приложением настоящего Полиса являются: «Правила страхования гражданской ответственности и финансовых рисков членов саморегулируемых организаций на случай причинения вреда вследствие недостатков работ, которые оказывают влияние на безопасность объектов капитального строительства», Договор страхования.

СТРАХОВЩИК: ООО «СК «Экспресс-страхование»
ИНН 7703354951, ОГРН 1027703007507
Адрес: 192012, г. Санкт-Петербург, 3-й Рабфаковский пер., д.5, корпус 4, ЛИТЕР А, пом. 4.11
Тел.: 8 (981) 764-60-36

Генеральный директор
М.П.

Смирнов Ю.В.



Выписка из Единого государственного реестра недвижимости об основных характеристиках и зарегистрированных правах на объект недвижимости

Сведения об основных характеристиках объекта недвижимости

В Единый государственный реестр недвижимости внесены следующие сведения:

Земельный участок			
(вид объекта недвижимости)			
Лист № _____	Раздела 1	Всего листов раздела 1 : _____	Всего листов выписки: _____
23.08.2018			
Кадастровый номер:		33:12:011037:1290	

Номер кадастрового квартала:	33:12:011037
Дата присвоения кадастрового номера:	12.10.2016
Ранее присвоенный государственный учетный номер:	данные отсутствуют
Адрес:	Владимирская область, р-н Собинский, МО Колокшанское (сельское поселение), п Колокша, автодорога «Волга - ст. Колокша - Устье»
Площадь:	6057 +/- 27 кв. м
Кадастровая стоимость, руб.:	3446675.28
Кадастровые номера расположенных в пределах земельного участка объектов недвижимости:	33:12:000000:758
Категория земель:	Земли населённых пунктов
Виды разрешенного использования:	для размещения автомобильных дорог и их конструктивных элементов
Статус записи об объекте недвижимости:	Сведения об объекте недвижимости имеют статус "актуальные"
Особые отметки:	данные отсутствуют
Получатель выписки:	Государственное бюджетное учреждение Владимирской области "Управление автомобильных дорог администрации Владимирской области" (ГБУ "Владупрадор")

СПЕЦИАЛИСТ-ЭКСПЕРТ	Абросимова Е. В.
(полное наименование должности)	(подпись, фамилия)

М.П.



Выписка из Единого государственного реестра недвижимости об основных характеристиках и зарегистрированных правах на объект недвижимости
Сведения о зарегистрированных правах на объект недвижимости

Земельный участок			
(вид объекта недвижимости)			
Лист № <u>2</u> Раздела <u>2</u>	Всего листов раздела <u>2</u> : <u> </u>	Всего разделов: <u> </u>	Всего листов выписки: <u> </u>
23.08.2018			
Кадастровый номер:		33:12:011037:1290	

1. Правообладатель (правообладатели):	1.1. Государственное бюджетное учреждение Владимирской области "Управление автомобильных дорог администрации Владимирской области" (ГБУ "Владупрадор"), ИНН: 3329010657, ОГРН: 1033303407169
2. Вид, номер и дата государственной регистрации права:	2.1. Собственность, № 33:12:011037:1290-33/029/2018-1 от 17.08.2018
3. Документы-основания:	3.1. Свидетельство о праве собственности на землю (пожизненно наследуемого владения, пользования) от 12.01.1994 №ВЛ-13-6740
4. Ограничение прав и обременение объекта недвижимости:	не зарегистрировано
5. Сведения о наличии решения об изъятии объекта недвижимости для государственных и муниципальных нужд:	данные отсутствуют
6. Сведения об осуществлении государственной регистрации прав без необходимого в силу закона согласия третьего лица, органа:	данные отсутствуют

СПЕЦИАЛИСТ-ЭКСПЕРТ	Абросимова Е. В.
(подпись, наименование должности)	(подпись, фамилия)



Выписка из Единого государственного реестра недвижимости об основных характеристиках и зарегистрированных правах на объект недвижимости

Описание местоположения земельного участка

Земельный участок			
(код объекта недвижимости)			
Лист № ____ Раздела <u>3</u>	Всего листов раздела <u>3</u> : ____	Всего разделов: ____	Всего листов выписки: ____
23.08.2018			
Кадастровый номер:		33:12:011037:1290	

План (чертеж, схема) земельного участка:



Масштаб 1:	Условные обозначения:	
СПЕЦИАЛИСТ-ЭКСПЕРТ		Абросимова Е. В.
(полное наименование должности)	(подпись)	(инициалы, фамилия)

М.П.

Выписка из Единого государственного реестра недвижимости об основных характеристиках и зарегистрированных правах на объект недвижимости

Сведения об основных характеристиках объекта недвижимости

В Единый государственный реестр недвижимости внесены следующие сведения:

Земельный участок			
(вид объекта недвижимости)			
Лист № _____	Раздела <u>1</u>	Всего листов раздела <u>1</u> : _____	Всего разделов: _____
23.08.2018			
Кадастровый номер:		33:12:000000:894	

Номер кадастрового квартала:	33:12:000000
Дата присвоения кадастрового номера:	12.10.2016
Ранее присвоенный государственный учетный номер:	данные отсутствуют
Адрес:	Владимирская область, р-н Собинский, МО Колокшанское (сельское поселение), с Устье, автодорога «Волга-ст.Колокша-Устье»
Площадь:	12768 +/- 40 кв. м
Кадастровая стоимость, руб.:	5027272.32
Кадастровые номера расположенных в пределах земельного участка объектов недвижимости:	33:12:000000:758, 33:12:000000:732, 33:12:000000:636
Категория земель:	Земли населённых пунктов
Виды разрешенного использования:	для размещения автомобильных дорог и их конструктивных элементов
Статус записи об объекте недвижимости:	Сведения об объекте недвижимости имеют статус "актуальные"
Особые отметки:	данные отсутствуют
Получатель выписки:	Государственное бюджетное учреждение Владимирской области "Управление автомобильных дорог администрации Владимирской области" (ГБУ "Владупрадор")

СПЕЦИАЛИСТ-ЭКСПЕРТ	Абросимова Е. В.
(полное наименование должности)	(инициалы, фамилия)



Выписка из Единого государственного реестра недвижимости об основных характеристиках и зарегистрированных правах на объект недвижимости
Сведения о зарегистрированных правах на объект недвижимости

Земельный участок			
(вид объекта недвижимости)			
Лист № ____ Раздела 2	Всего листов раздела 2 : ____	Всего разделов: ____	Всего листов выписки: ____
23.08.2018			
Кадастровый номер:		33:12:000000:894	

1. Правообладатель (правообладатели):	1.1. Государственное бюджетное учреждение Владимирской области "Управление автомобильных дорог администрации Владимирской области" (ГБУ "Владупрадор"), ИНН: 3329010657, ОГРН: 1033303407169
2. Вид, номер и дата государственной регистрации права:	2.1. Постоянное (бессрочное) пользование, № 33:12:000000:894-33/029/2018-1 от 17.08.2018
3. Документы-основания:	3.1. Постановление Главы администрации Собинского района Владимирской области от 11.08.1993 №324; Постановление Главы администрации Собинского района Владимирской области от 28.04.1994 №216
4. Ограничение прав и обременение объекта недвижимости:	не зарегистрировано
5. Сведения о наличии решения об изъятии объекта недвижимости для государственных и муниципальных нужд:	данные отсутствуют
6. Сведения об осуществлении государственной регистрации прав без необходимого в силу закона согласия третьего лица, органа:	данные отсутствуют

СПЕЦИАЛИСТ-ЭКСПЕРТ	Абросимова Е. В.
(подпись, наименование должности)	(подпись, фамилия)




Выписка из Единого государственного реестра недвижимости об основных характеристиках и зарегистрированных правах на объект недвижимости

Описание местоположения земельного участка

Земельный участок			
(вид объекта недвижимости)			
Лист № ____ Раздела <u>3</u>	Всего листов раздела <u>3</u> : ____	Всего разделов: ____	Всего листов выписки: ____
23.08.2018			
Кадастровый номер:		33:12:000000:894	

План (чертеж, схема) земельного участка:



Масштаб 1:	Условные обозначения:		
------------	-----------------------	--	--

СПЕЦИАЛИСТ-ЭКСПЕРТ	Абросимова Е. В.
(подпись, наименование должности)	(инициалы, фамилия)



М.П.

Выписка из Единого государственного реестра недвижимости об основных характеристиках и зарегистрированных правах на объект недвижимости

Сведения об основных характеристиках объекта недвижимости

В Единый государственный реестр недвижимости внесены следующие сведения:

Земельный участок			
(вид объекта недвижимости)			
Лист № <u> </u> Раздела <u>1</u>	Всего листов раздела <u>1</u> : <u> </u>	Всего разделов: <u> </u>	Всего листов выписки: <u> </u>
23.08.2018			
Кадастровый номер:		33:12:000000:893	

Номер кадастрового квартала:	33:12:000000
Дата присвоения кадастрового номера:	11.10.2016
Ранее присвоенный государственный учетный номер:	данные отсутствуют
Адрес:	Владимирская область, р-н Собинский, МО Колокшанское (сельское поселение), п Колокша, автодорога «Волга-ст.Колокша-Устье»
Площадь:	6787 +/- 29 кв. м
Кадастровая стоимость, руб.:	2672313.38
Кадастровые номера расположенных в пределах земельного участка объектов недвижимости:	33:12:000000:758
Категория земель:	Земли населённых пунктов
Виды разрешенного использования:	для размещения автомобильных дорог и их конструктивных элементов
Статус записи об объекте недвижимости:	Сведения об объекте недвижимости имеют статус "актуальные"
Особые отметки:	данные отсутствуют
Получатель выписки:	Государственное бюджетное учреждение Владимирской области "Управление автомобильных дорог администрации Владимирской области" (ГБУ "Владурадор")

СПЕЦИАЛИСТ-ЭКСПЕРТ		Абросимова Е. В.
(полное наименование должности)	(подпись)	(инициалы, фамилия)

М.П.



Выписка из Единого государственного реестра недвижимости об основных характеристиках и зарегистрированных правах на объект недвижимости
Сведения о зарегистрированных правах на объект недвижимости

Земельный участок			
(вид объекта недвижимости)			
Лист № <u>2</u> Раздела <u>2</u>	Всего листов раздела <u>2</u> : _____	Всего разделов: _____	Всего листов выписки: _____
23.08.2018			
Кадастровый номер:		33:12:000000:893	

1. Правообладатель (правообладатели):	1.1. Государственное бюджетное учреждение Владимирской области "Управление автомобильных дорог администрации Владимирской области" (ГБУ "Владупрадор"). ИНН: 3329010657, ОГРН: 1033303407169
2. Вид, номер и дата государственной регистрации права:	2.1. Собственность; № 33:12:000000:893-33/029/2018-1 от 17.08.2018
3. Документы-основания:	3.1. Свидетельство о праве собственности на землю (пожизненного наследуемого владения, пользования) от 12.01.1994 №ВЛ-13-6740
4. Ограничение прав и обременение объекта недвижимости:	не зарегистрировано
5. Сведения о наличии решения об изъятии объекта недвижимости для государственных и муниципальных нужд:	данные отсутствуют
6. Сведения об осуществлении государственной регистрации прав без необходимого в силу закона согласия третьего лица, органа:	данные отсутствуют

СПЕЦИАЛИСТ-ЭКСПЕРТ	Абросимова Е. В.
(подпись, наименование должности)	(подпись, фамилия)

М.П.



*исправлено на
10.08.2018
налог-ш*

Выписка из Единого государственного реестра недвижимости об основных характеристиках и зарегистрированных правах на объект недвижимости

Описание местоположения земельного участка

Земельный участок			
(код объекта недвижимости)			
Лист №	Раздела <u>3</u>	Всего листов раздела <u>3</u> :	Всего разделов: _____
23.08.2018		Всего листов выписки: _____	
Кадастровый номер:		33:12:000000:893	

План (чертеж, схема) земельного участка:



Масштаб 1:	Условные обозначения:		
СПЕЦИАЛИСТ-ЭКСПЕРТ		Абросимова Е. В.	
(подпись и наименование должности)		(подпись) (фамилия)	



М.П.

Выписка из Единого государственного реестра недвижимости об основных характеристиках и зарегистрированных правах на объект недвижимости

Сведения об основных характеристиках объекта недвижимости

В Единый государственный реестр недвижимости внесены следующие сведения:

Земельный участок			
(код объекта недвижимости)			
Лист № <u> </u> Раздела <u>1</u>	Всего листов раздела <u>1</u> : <u> </u>	Всего разделов: <u> </u>	Всего листов выписки: <u> </u>
23.08.2018			
Кадастровый номер:		33:12:000000:906	

Номер кадастрового квартала:	33:12:000000
Дата присвоения кадастрового номера:	19.12.2016
Ранее присвоенный государственный учетный номер:	данные отсутствуют
Адрес:	Владимирская область, р-н Собинский, МО Колокшанское (сельское поселение), с Устье, автодорога "Волга-ст.Колокша-Устье"
Площадь:	8555 +/- 32 кв. м
Кадастровая стоимость, руб.:	3368445.70
Кадастровые номера расположенных в пределах земельного участка объектов недвижимости:	33:12:000000:758
Категория земель:	Земли населённых пунктов
Виды разрешенного использования:	Для размещения автомобильных дорог и их конструктивных элементов
Статус записи об объекте недвижимости:	Сведения об объекте недвижимости имеют статус "актуальные"
Особые отметки:	Граница земельного участка состоит из 6 контуров.
Получатель выписки:	Государственное бюджетное учреждение Владимирской области "Управление автомобильных дорог администрации Владимирской области" (ГБУ "Владупрадор")

СПЕЦИАЛИСТ-ЭКСПЕРТ	Абросимова Е. В.
(полное наименование должности)	(инициалы, фамилия)

М.П.



Выписка из Единого государственного реестра недвижимости об основных характеристиках и зарегистрированных правах на объект недвижимости
Сведения о зарегистрированных правах на объект недвижимости

Земельный участок			
<small>(без объекта недвижимости)</small>			
Лист № _____	Раздела <u>2</u>	Всего листов раздела <u>2</u> : _____	Всего разделов: _____
23.08.2018			
Кадастровый номер:		33:12:000000:906	

1. Правообладатель (правообладатели):	1.1. Государственное бюджетное учреждение Владимирской области "Управление автомобильных дорог администрации Владимирской области" (ГБУ "Владупрадор"), ИНН: 3329010657, ОГРН: 1033303407169
2. Вид, номер и дата государственной регистрации права:	2.1. Постоянное (бессрочное) пользование, № 33:12:000000:906-33/029/2018-1 от 17.08.2018
3. Документы-основания:	3.1. Постановление Главы администрации Собинского района Владимирской области от 11.08.1993 №324; Постановление Главы администрации Собинского района Владимирской области от 28.04.1994 №216
4. Ограничение прав и обременение объекта недвижимости:	не зарегистрировано
5. Сведения о наличии решения об изъятии объекта недвижимости для государственных и муниципальных нужд:	данные отсутствуют
6. Сведения об осуществлении государственной регистрации прав без необходимого в силу закона согласия третьего лица, органа:	данные отсутствуют

СПЕЦИАЛИСТ-ЭКСПЕРТ		Абросимова Е. В.
<small>(подпись, наименование должности)</small>		<small>(подпись, фамилия)</small>

М.П.



Выписка из Единого государственного реестра недвижимости об основных характеристиках и зарегистрированных правах на объект недвижимости

Описание местоположения земельного участка

Земельный участок			
(визуальное изображение)			
Лист №	Раздела <u>3</u>	Всего листов раздела <u>3</u> :	Всего разделов: _____
23.08.2018		Всего листов выписки: _____	
Кадастровый номер:		33:12:000000:906	

План (чертеж, схема) земельного участка:



Масштаб 1:

Условные обозначения:

СПЕЦИАЛИСТ-ЭКСПЕРТ

(полное наименование организации)

Абросимова Е. В.

(подпись, фамилия)

М.П.

Выписка из Единого государственного реестра недвижимости об основных характеристиках и зарегистрированных правах на объект недвижимости

Описание местоположения земельного участка

Земельный участок			
(или объекта недвижимости)			
Лист № ____ Раздела <u>3</u>	Всего листов раздела <u>3</u> : ____	Всего разделов: ____	Всего листов выписки: ____
23.08.2018			
Кадастровый номер:		33:12:000000:906	

План (чертеж, схема) земельного участка:

33:12:000000:906(1)

Масштаб 1:	Условные обозначения:		
СПЕЦИАЛИСТ-ЭКСПЕРТ		Абросимова Е. В.	
(полное наименование должности)		(подпись, фамилия)	





Выписка из Единого государственного реестра недвижимости об основных характеристиках и зарегистрированных правах на объект недвижимости

Описание местоположения земельного участка

Земельный участок			
(вид объекта недвижимости)			
Лист №	Раздела <u>3</u>	Всего листов раздела <u>3</u> :	Всего разделов: _____
23.08.2018		Всего листов выписки: _____	
Кадастровый номер:		33:12:000000:906	

План (чертеж, схема) земельного участка:

 <p>33:12:000000:906(2)</p>		
Масштаб 1:	Условные обозначения:	

СПЕЦИАЛИСТ-ЭКСПЕРТ		Абросимова Е. В.
(подпись, наименование должности)	(подпись)	(инициалы, фамилия)

М.П.

Выписка из Единого государственного реестра недвижимости об основных характеристиках и зарегистрированных правах на объект недвижимости

Сведения об основных характеристиках объекта недвижимости

В Единый государственный реестр недвижимости внесены следующие сведения:

Земельный участок			
(код объекта недвижимости)			
Лист № <u> </u> Раздела <u>1</u>	Всего листов раздела <u>1</u> :	Всего разделов: <u> </u>	Всего листов выписки: <u> </u>
23.08.2018			
Кадастровый номер:		33:12:000000:921	

Номер кадастрового квартала:	33:12:000000
Дата присвоения кадастрового номера:	20.02.2017
Ранее присвоенный государственный учетный номер:	данные отсутствуют
Адрес:	Владимирская область, р-н Собинский, МО Колокшанское (сельское поселение), п Колокша, автодорога "Волга-ст.Колокша-Устье"
Площадь:	6780 +/- 29 кв. м
Кадастровая стоимость, руб.:	2669557.20
Кадастровые номера расположенных в пределах земельного участка объектов недвижимости:	33:12:000000:758
Категория земель:	Земли населённых пунктов
Виды разрешенного использования:	Для размещения автомобильных дорог и их конструктивных элементов
Статус записи об объекте недвижимости:	Сведения об объекте недвижимости имеют статус "актуальные"
Особые отметки:	Граница земельного участка состоит из <u>19</u> контуров. 9440 165 23.05.2016
Получатель выписки:	Государственное бюджетное учреждение Владимирской области "Управление автомобильных дорог администрации Владимирской области" (ГБУ "Владупрадор")

СПЕЦИАЛИСТ-ЭКСПЕРТ	Абросимова Е. В.
(полное наименование должности)	(инициалы, фамилия)



Выписка из Единого государственного реестра недвижимости об основных характеристиках и зарегистрированных правах на объект недвижимости
Сведения о зарегистрированных правах на объект недвижимости

Земельный участок			
(вид объекта недвижимости)			
Лист № <u>2</u> Раздела <u>2</u>	Всего листов раздела <u>2</u> : <u> </u>	Всего разделов: <u> </u>	Всего листов выписки: <u> </u>
23.08.2018			
Кадастровый номер:		33:12:000000:921	

1. Правообладатель (правообладатели):	1.1. Государственное бюджетное учреждение Владимирской области "Управление автомобильных дорог администрации Владимирской области" (ГБУ "Владупрадор"), ИНН: 3329010657, ОГРН: 1033303407169
2. Вид, номер и дата государственной регистрации права:	2.1. Собственность, № 33:12:000000:921-33/029/2018-1 от 17.08.2018 <i>направлено на пост-себосточн. польз</i>
3. Документы-основания:	3.1. Свидетельство о праве собственности на землю (пожизненно наследуемого владения, пользования) от 12.01.1994 №ВЛ-13-6740
4. Ограничение прав и обременение объекта недвижимости:	не зарегистрировано
5. Сведения о наличии решения об изъятии объекта недвижимости для государственных и муниципальных нужд:	данные отсутствуют
6. Сведения об осуществлении государственной регистрации прав без необходимого в силу закона согласия третьего лица, органа:	данные отсутствуют

СПЕЦИАЛИСТ-ЭКСПЕРТ	Абросимова Е. В.
(подпись, наименование должности)	(подпись, фамилия)

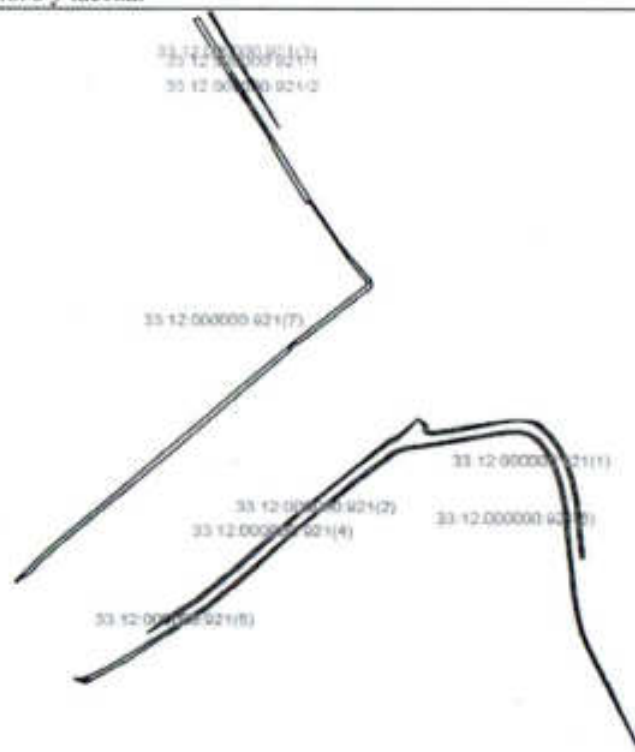


Выписка из Единого государственного реестра недвижимости об основных характеристиках и зарегистрированных правах на объект недвижимости

Описание местоположения земельного участка

Земельный участок			
(вид объекта недвижимости)			
Лист №	Раздела <u>3</u>	Всего листов раздела <u>3</u> :	Всего разделов: _____
23.08.2018		Всего листов выписки: _____	
Кадастровый номер:		33:12:000000:921	

План (чертеж, схема) земельного участка:



Масштаб 1:	Условные обозначения:		
СПЕЦИАЛИСТ-ЭКСПЕРТ		Абросимова Е. В.	
(полное наименование должности)		(подпись)	

М.П.

Выписка из Единого государственного реестра недвижимости об основных характеристиках и зарегистрированных правах на объект недвижимости

Описание местоположения земельного участка

Земельный участок			
(из объекта недвижимости)			
Лист № ____ Раздела <u>3</u>	Всего листов раздела <u>3</u> : ____	Всего разделов: ____	Всего листов выписки: ____
23.08.2018			
Кадастровый номер:		33:12:000000:921	

План (чертеж, схема) земельного участка:



Масштаб 1:	Условные обозначения:		
------------	-----------------------	--	--

СПЕЦИАЛИСТ-ЭКСПЕРТ		Абросимова Е. В.
(подпись, наименование должности)	(подпись)	(инициалы, фамилия)


М.П.

Выписка из Единого государственного реестра недвижимости об основных характеристиках и зарегистрированных правах на объект недвижимости

Описание местоположения земельного участка

Земельный участок			
<small>(вид объекта недвижимости)</small>			
Лист № <u> </u> Раздела <u>3</u>	Всего листов раздела <u>3</u> :	Всего разделов:	Всего листов выписки:
23.08.2018			
Кадастровый номер:		33:12:000000:921	

План (чертеж, схема) земельного участка:



Масштаб 1:	Условные обозначения:		
------------	-----------------------	--	--

СПЕЦИАЛИСТ-ЭКСПЕРТ		Абросимова Е. В.
<small>(полное наименование должности)</small>		<small>(инициалы, фамилия)</small>



Выписка из Единого государственного реестра недвижимости об основных характеристиках и зарегистрированных правах на объект недвижимости

Описание местоположения земельного участка

Земельный участок			
(вид объекта недвижимости)			
Лист № ____ Раздела <u>3</u>	Всего листов раздела <u>3</u> : ____	Всего разделов: ____	Всего листов выписки: ____
23.08.2018			
Кадастровый номер:		33:12:000000:921	

План (чертеж, схема) земельного участка:



Масштаб 1:	Условные обозначения:		
------------	-----------------------	--	--

СПЕЦИАЛИСТ-ЭКСПЕРТ		Абросимова Е. В.
(полное наименование должности)		(инициалы, фамилия)



Выписка из Единого государственного реестра недвижимости об основных характеристиках и зарегистрированных правах на объект недвижимости

Описание местоположения земельного участка

Земельный участок			
(ВНУТРИ ОБЪЕКТА НЕДВИЖИМОСТИ)			
Лист № ____ Раздела <u>3</u>	Всего листов раздела <u>3</u> : ____	Всего разделов: ____	Всего листов выписки: ____
23.08.2018			
Кадастровый номер:		33:12:000000:921	

План (чертеж, схема) земельного участка:



Масштаб 1:	Условные обозначения:		
------------	-----------------------	--	--

СПЕЦИАЛИСТ-ЭКСПЕРТ	Абросимова Е. В.
(ПОДПИСЬ СПЕЦИАЛИСТА-ЭКСПЕРТА)	(ПОДПИСЬ, ФАМИЛИЯ)

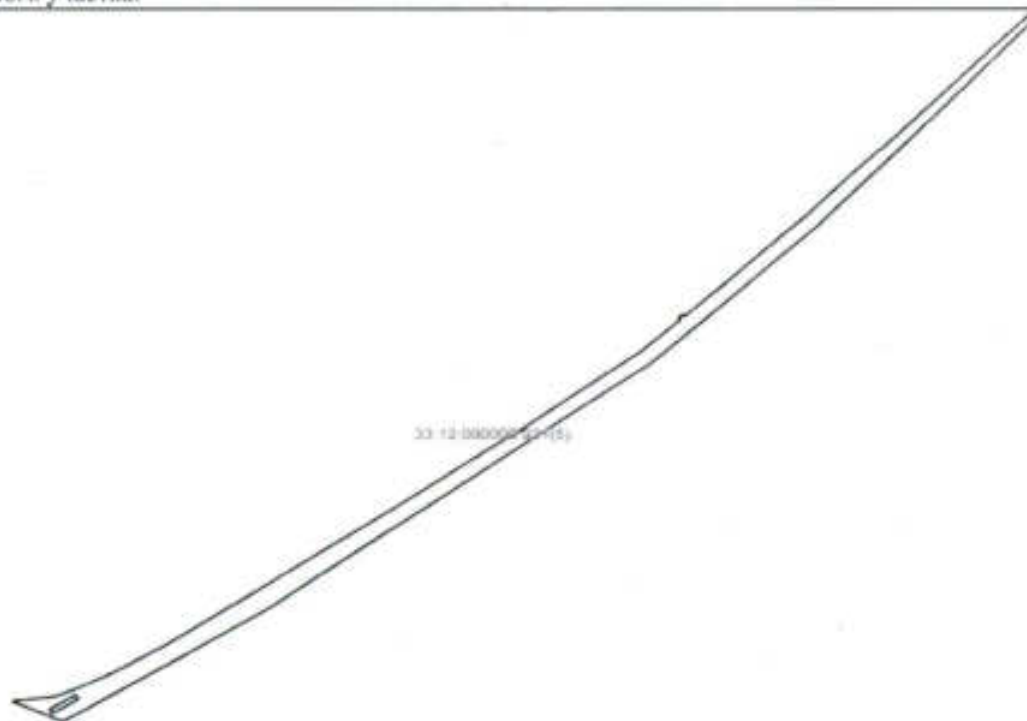


Выписка из Единого государственного реестра недвижимости об основных характеристиках и зарегистрированных правах на объект недвижимости

Описание местоположения земельного участка

Земельный участок			
(вид объекта недвижимости)			
Лист №	Раздела 3	Всего листов раздела 3:	Всего разделов:
23.08.2018			
Кадастровый номер:		33:12:000000:921	

План (чертеж, схема) земельного участка:



Масштаб 1:	Условные обозначения:		
СПЕЦИАЛИСТ-ЭКСПЕРТ		Абросимова Е. В.	
(полное наименование должности)		(подпись, фамилия)	




Выписка из Единого государственного реестра недвижимости об основных характеристиках и зарегистрированных правах на объект недвижимости

Описание местоположения земельного участка

Земельный участок			
(вид объекта недвижимости)			
Лист № ____ Раздела <u>3</u>	Всего листов раздела <u>3</u> : ____	Всего разделов: ____	Всего листов выписки: ____
23.08.2018			
Кадастровый номер:		33:12:000000:921	

План (чертеж, схема) земельного участка:



Масштаб 1:	Условные обозначения:		
------------	-----------------------	--	--

СПЕЦИАЛИСТ-ЭКСПЕРТ	Абросимова Е. В.
(полное наименование должности)	(подпись, фамилия)




Выписка из Единого государственного реестра недвижимости об основных характеристиках и зарегистрированных правах на объект недвижимости

Описание местоположения земельного участка

Земельный участок			
(код объекта недвижимости)			
Лист №	Раздела <u>3</u>	Всего листов раздела <u>3</u> :	Всего разделов: _____
23.08.2018		Всего листов выписки: _____	
Кадастровый номер:		33:12:000000:921	

План (чертеж, схема) земельного участка:



Масштаб 1:	Условные обозначения:		
------------	-----------------------	--	--

СПЕЦИАЛИСТ-ЭКСПЕРТ	Абросимова Е. В.
(полное наименование должности)	(инициалы, фамилия)



М.П.



Государственное бюджетное учреждение
Владимирской области
«Единая дирекция

особо охраняемых природных
территорий Владимирской области»

(ГБУ ВО «Дирекция ООПТ»)

600000, г. Владимир, ул. Гагарина, д. 2а

тел. (4922) 60-16-92, 60-16-51

E-mail edoopt@yandex.ru

www.edoopt.ru

ОКПО 63454661 ОГРН 109532500440

ИНН/КПП 3328466870 / 332765001

27.06.25 № 001-530-25
па № от

Заместителю директора
ООО «Габарит»

П.Д. Пепиня

gabarit.pd@yandex.ru

Уважаемый Павел Дмитриевич!

В ответ на Ваш запрос от 25.06.2025 № 09-51/2025-6 сообщаем, что объект: «Устройство искусственного освещения и трибуна на автомобильной дороге «Волга» - с.с. Колокша – Устье в Собинском муниципальном округе Владимирской области (в рамках капитального ремонта)» не входит в границы особо охраняемых природных территорий регионального и местного значения Владимирской области и их охранных зон.

В границах запрашиваемого объекта редкие и охраняемые виды животных и растений, занесённые в Красную книгу Российской Федерации и Красную книгу Владимирской области, не отмечены.

Начальник учреждения

О.Н. Канищева

Орлова Ирина Дмитриевна
(4922) 60-16-93



**ИНСПЕКЦИЯ
ГОСУДАРСТВЕННОГО НАДЗОРА
В СФЕРЕ ОХРАНЫ
И ИСПОЛЬЗОВАНИЯ
ОБЪЕКТОВ ЖИВОТНОГО МИРА
ВЛАДИМИРСКОЙ ОБЛАСТИ
(ГОСОХОТИНСПЕКЦИЯ)**

ул. Луначарского, д. 3, г. Владимир, 600017
тел./факс (4922) 35-52-99, 35-51-88
e-mail: gohi@avo.ru
gohi.avо.ru

ОКПО 81570417, ОГРН 1083328000656,
ИНН/КПП 3328456054/332801001

23.07.2025 № ДИ-1664-05-13

на № _____ от _____

Заместителю директора
ООО «Габарит»

П.Д. Пепину

gabarit.pd@yandex.ru

О предоставлении информации

Уважаемый Павел Дмитриевич!

Инспекция государственного надзора в сфере охраны и использования объектов животного мира Владимирской области (Госохотинспекция), рассмотрев Ваше обращение №09-51/2025-8 от 25.06.2025 г. в части предоставления сведений о наличии (отсутствии) участков скопления на миграциях птиц, млекопитающих, ценных видов с указанием путей и периода их миграций, по объекту: «Устройство искусственного освещения и тротуара на автомобильной дороге «Волга» - ст. Колокша – Устье в Собинском муниципальном округе Владимирской области (в рамках капитального ремонта)», сообщает следующее.

Участок проектирования находится в пределах полосы отвода автомобильной дороги «Волга» - ст. Колокша – Устье км 1+985 – км 4+100 в Собинском муниципальном округе Владимирской области, и, согласно представленной схемы, прилегает к границам общедоступных охотничьих угодий «Ставровский охотучасток» и охотничьего угодья «Юрьевоцкое», закрепленное за ООО «Ревяки».

Численность охотничьих ресурсов в охотничьих угодьях по данным государственного мониторинга по состоянию на 01.04.2025 года следующая: лоси -27, лисица – 43, енотовидная собака – 19, барсук- 15, куница лесная – 18, заяц-беляк – 59, бобр европейский – 67, белки – 44, ондатра – 72 особи.

Миграции животных в виде суточных перемещений могут регулярно происходить в районе участка проектирования.

При разработке проектной документации и проведении изыскательских работ в целях предотвращения гибели объектов животного мира необходимо учитывать требования, утвержденные постановлением Правительства Российской Федерации от 13.08.1996 № 997 «Об утверждении требований по предотвращению гибели объектов животного мира при осуществлении производственных процессов, а также при эксплуатации транспортных магистралей, трубопроводов, линий связи и электропередачи» (документ утрачивает силу с 01.09.2025 г. в связи с изданием Постановления Правительства Российской Федерации от 31.05.2025 №813, утвердившего новые требования) и постановлением администрации Владимирской области от 28.10.2016 № 958 «Об утверждении требований по предотвращению гибели объектов животного мира при осуществлении производственных процессов, а также при эксплуатации транспортных магистралей, трубопроводов, линий связи и электропередачи на территории Владимирской области».

Начальник Госохотинспекции



В.А.Куфтин



**ИНСПЕКЦИЯ ВЕТЕРИНАРИИ
И ГОСУДАРСТВЕННОГО НАДЗОРА
В ОБЛАСТИ ОБРАЩЕНИЯ С ЖИВОТНЫМИ
ВЛАДИМИРСКОЙ ОБЛАСТИ
(ГОСВЕТИНСПЕКЦИЯ)**

ул. Сакко и Ванцетти, 60, г. Владимир, 600017
тел.(4922) 77-16-79
сайт: <https://ivgn.avo.ru>
e-mail: post@dvavo.ru
ОКПО 00088667, ОГРН 1033302007848,
ИНН/КПП 3328101781/332801001

ООО «Габарит»

gabarit.pd@yandex.ru

09.07.2025 № ИВГН-2144-04-05

на № 09-51/2025-3 от 25.06.2025

О предоставлении информации

Инспекция ветеринарии и государственного надзора в области обращения с животными Владимирской области (далее – Инспекция), рассмотрев обращение ООО «Габарит» от 25.06.2025 № 09-51/2025-3, сообщает, что по представленным координатам участка изысканий и прилегающей территории в радиусе 1000 м от проектируемого объекта: «Устройство искусственного освещения и тротуара на автомобильной дороге «Волга» - ст. Колокша -Устье в Собинском муниципальном округе Владимирской области (в рамках капитального ремонта)», сибиреязвенные скотомогильники, находящиеся в оперативном управлении государственных бюджетных учреждений, учредителем которых является Инспекция, а также их санитарно-защитные зоны отсутствуют, зарегистрированных в государственной ветеринарной службе Владимирской области иных скотомогильников не имеется.

Начальник Инспекции



А.Г. Григорьев



**ИНСПЕКЦИЯ
ГОСУДАРСТВЕННОЙ ОХРАНЫ
ОБЪЕКТОВ КУЛЬТУРНОГО
НАСЛЕДИЯ
ВЛАДИМИРСКОЙ ОБЛАСТИ**

пр-т Ленина, д.59, г. Владимир, 600022
тел. (4922) 54-07-71
e-mail: giookn@avo.ru
<http://giookn.avо.ru>
ОКПО 81566953, ОГРН 1073340006365,
ИНН/КПП 3329047520/332701001

Заместителю директора
ООО «Габарит»

П.Д. Пепину

ул. Поселок РТС, д. 34, каб. 33,
г. Владимир, 600014

gabarit.pd@yandex.ru

22.07.2025 № ИГООКН-2380-01-13

на № 09-51/2025-2 от 25.06.2025

О предоставлении информации

Уважаемый Павел Дмитриевич!

На Ваше обращение о предоставлении информации о наличии (отсутствии) объектов культурного наследия, включенных в единый государственный реестр объектов культурного наследия (памятников истории и культуры) народов Российской Федерации, выявленных объектов культурного наследия, объектов, обладающих признаками объектов культурного наследия, в зоне проектирования объекта «Устройство искусственного освещения и тротуара на автомобильной дороге «Волга» – ст. Колокша – Устье в Собинском муниципальном округе Владимирской области (в рамках капитального ремонта)» Инспекция государственной охраны объектов культурного наследия Владимирской области (далее – Инспекция) сообщает.

Объекты культурного наследия, включенные в реестр, выявленные объекты культурного наследия на указанном участке отсутствуют.

Участок объекта расположен вне зон охраны и защитных зон объектов культурного наследия.

Вместе с тем сообщаем, что сведениями об отсутствии на данной территории объектов, обладающих признаками объектов культурного наследия (в т.ч. археологического), Инспекция не располагает.

На основании ст. 30 Федерального закона от 25.06.2002 № 73-ФЗ «Об объектах культурного наследия (памятниках истории и культуры) народов Российской Федерации» (далее – Закон № 73-ФЗ) земельные участки, подлежащие воздействию земляных, строительных, мелиоративных, хозяйственных работ в случае, если орган охраны объектов культурного наследия не имеет данных об отсутствии на указанных землях объектов,

обладающих признаками объекта культурного наследия, являются объектами историко-культурной экспертизы с учетом постановления Правительства Российской Федерации № 2418 от 30.12.2023 «Об особенностях порядка определения наличия или отсутствия объектов, обладающих признаками объекта археологического наследия, на территориях, подлежащих воздействию изыскательских, земляных, строительных, мелиоративных, хозяйственных работ, указанных в статье 30 Федерального закона «Об объектах культурного наследия (памятниках истории и культуры) народов Российской Федерации» работ по использованию лесов и иных работ».

В соответствии с п. 3 ст. 31 Закона № 73-ФЗ историко-культурная экспертиза путем археологической разведки проводится на земельных участках до начала землеустроительных, земляных, строительных, мелиоративных, хозяйственных и иных работ, осуществление которых может оказывать прямое или косвенное воздействие на объект культурного наследия.

Начальник Инспекции



М.А. Волозина



**МИНИСТЕРСТВО
ПРИРОДОПОЛЬЗОВАНИЯ И ЭКОЛОГИИ
ВЛАДИМИРСКОЙ ОБЛАСТИ**

Октябрьский проспект, д. 14
г. Владимир, 600025
Почтовый адрес: а/я 1, г. Владимир, 600025
тел./факс: (4922) 32-32-30
e-mail: mpp@avo.ru
[http:// mpp.avо.ru](http://mpp.avо.ru)

ООО «Габарит»

gabarit.pd@yandex.ru

21.07.2025 № МПЭ-3756-05-06

на № от

О направлении информации


Министерство природопользования и экологии Владимирской области, рассмотрело Ваш запрос и сообщает следующее.

Объект: «Устройство искусственного освещения и тротуара на автомобильной дороге "Волга" – ст. Колокша - Устье в Собинском муниципальном округе Владимирской области (в рамках капитального ремонта)» не попадает в границы зон санитарной охраны подземных и поверхностных источников водоснабжения.

Границы зон санитарной охраны источников питьевого и хозяйственно-бытового водоснабжения, установленные в порядке действующего законодательства отображены на справочно-информационном интернет-ресурсе для предоставления сведений государственного кадастра недвижимости на территории Российской Федерации, размещенном на официальной единой цифровой платформе «Национальная система пространственных данных» Росреестра (<http://nspd.gov.ru/>).

Подземные источники водоснабжения, право пользования которыми оформлено в установленном законодательством порядке, отсутствуют.

И.о. Министра



В.В. Сафонов

Пунюшкина Надежда Владимировна
8 (4922) 601-629 (доб.473)



**МИНИСТЕРСТВО
ЛЕСНОГО ХОЗЯЙСТВА
ВЛАДИМИРСКОЙ ОБЛАСТИ**

ул. Судогодское шоссе, д.11-б,
г. Владимир, 600023
тел. (4922) 45-80-26,
факс (4922) 45-85-09
e-mail: mlh@avo.ru; dlh@avo.ru
www: dlh.avo.ru

Генеральному директору
ООО «Габарит»

Д.В.Литову

gabarit.pd@yandex.ru.ru

08.07.2025 № МЛХ-387-05-04

на № _____ от _____

О направлении информации

Уважаемый Денис Владимирович!

В ответ на письмо от 25.06.2025 № 09-51/2025-4 в пределах своей компетенции сообщаем, что в соответствии с приложенным ситуационным планом на земельном участке, на котором проектируется объект «Устройство искусственного освещения и тротуара на автомобильной дороге «Волга» – ст.Колокша - Устье в Собинском муниципальном округе Владимирской области (в рамках капитального ремонта)», отсутствуют земли лесного фонда.

Заместитель Министра

А.П.Кузнецов

Львова Валентина Сергеевна
(4922) 32 95 45



**АДМИНИСТРАЦИЯ
Собинского муниципального округа
Владимирской области**

ул. Садовая д. 4,
г. Собинка, 601204
тел.(849242) 2-20-35
e-mail: post@sbnray.ru

ОКПО 83273050, ОГРН 1243300008005

ИНН/КПП 3300016102/330001001

25.06.2025 № 01-18-2854

ООО «Габарит»
г. Владимир, ул. Посёлок РТС,
д. 34, каб 33

gabarit.pd@yandex.ru

На № 09-51/2025-1 от 25.06.2025г.

Администрация Собинского муниципального округа в ответ на Ваш запрос от 25.06.2025 № 09-51/2025-1 направляет информацию для выполнения работ по разработке проектной документации по объекту: «Устройство искусственного освещения и тротуара на автомобильной дороге «Волга» – ст. Колокша – Устье в Собинском муниципальном округе Владимирской области (в рамках капитального ремонта)»:

- особо охраняемые природные территории (ООПТ) местного значения отсутствуют;

- объекты культурного наследия местного значения (в том числе памятники истории, культуры, ВОВ), включенные в реестр выявленных объектов культурного наследия, либо объекты, обладающие признаками объектов культурного наследия, объекты археологического наследия на территории планируемого размещения объекта отсутствуют;

- ближайшая пожарная часть - ПСЧ-32 ФГКУ "1 ОФПС по Владимирской области", расположена по адресу: Собинский район, г. Лакинск, ул. Горького, д. 15А;

- кладбища вблизи участка производства работ по объекту отсутствуют;

- на участке работ и вблизи его лечебно-оздоровительные местности и курорты отсутствуют;

- на участке работ приаэродромные территории, зоны ограничения застройки от источников от источников электромагнитного излучения отсутствуют;

- источники питьевого водоснабжения (в том числе водонапорные башни) отсутствуют; сведениями о территориях санитарных разрывов источников нецентрализованного водоснабжения (колодцев, каптажей, родников) в границах производства работ по объекту не располагаем;

- защитные леса (в том числе городские), особо защитные участки леса, лесопарковые зеленые пояса отсутствуют;

- вблизи участка работ расположены следующие санитарно-защитные зоны:

- Санитарно-защитная зона для промышленного кластера ООО "Колокшанские асфальтосмесители" (производство асфальтосмесителей и комплектующих к ним) и ООО "Колокшанский АЗ" (перевозка грузов автотранспортом и обеспечение тепловой энергией объектов кластера), реестровый номер 33:12-6.374;

- Санитарно-защитная зона для Промышленного кластера ООО «Колокшанский АЗ» и ООО «Колокшанские асфальтосмесители», реестровый номер 33:12-6.855;

- ближайшая свалка строительного мусора и ТБО - ООО "Полигон", д.Бабанино, Петушинский район.

Приложение на 1 л. в 1 экз.

Глава округа



А.В. Разов



МЧС РОССИИ

ГЛАВНОЕ УПРАВЛЕНИЕ
МИНИСТЕРСТВА РОССИЙСКОЙ ФЕДЕРАЦИИ
ПО ДЕЛАМ ГРАЖДАНСКОЙ ОБОРОНЫ,
ЧРЕЗВЫЧАЙНЫМ СИТУАЦИЯМ И ЛИКВИДАЦИИ
ПОСЛЕДСТВИЙ СТИХИЙНЫХ БЕДСТВИЙ
ПО ВЛАДИМИРСКОЙ ОБЛАСТИ
(Главное управление МЧС России
по Владимирской области)

ул. Краснознаменная, 16, г. Владимир, 600026
Телефон: 53-35-76, факс: 32-20-27 (код 4922)
E-mail: gu@33.mchs.gov.ru

ООО «Габарит»

ул. Поселок РТС, д. 34, каб. 33,
г. Владимир, Владимирская
область, 600014

gabarit.pd@yandex.ru

01.07.2025 № ИБ-133-6555

На № _____ от _____

О наличии пожарных подразделений

Главное управление МЧС России по Владимирской области (далее – Главное управление), рассмотрев письма от 25 июня 2025 г. № 09-51/2025-9, от 24 июня 2025 г. № 09-56/2025-9, направляет сведения для подготовки проектной документации «Устройство искусственного освещения и тротуара на автомобильной дороге «Волга» – ст. Колокша – Устье в Собинском муниципальном округе Владимирской области (в рамках капитального ремонта)», «Устройство искусственного освещения в д. Желудьево на автомобильной дороге Покров – Новоселово – Киржач в Петушинском районе Владимирской области (в рамках капитального ремонта)».

Ближайшим территориальным подразделением федеральной противопожарной службы Государственной противопожарной службы (далее – ФПС ГПС) к проектируемому участку, расположенному в пределах полосы отвода автомобильной дороги «Волга» – ст. Колокша – Устье км 1+985 – км 4+100 в Собинском муниципальном округе Владимирской области, является 78 пожарно-спасательная часть 1 пожарно-спасательного отряда (далее – 78 ПСЧ 1 ПСО) ФПС ГПС Главного управления, расположенная по адресу: Владимирская область, Собинский муниципальный округ, г. Собинка, ул. Некрасова, д. 1а.

Ежедневно на боевое дежурство в 78 ПСЧ 1 ПСО ФПС ГПС Главного управления заступает 7 человек личного состава, из них 5 газодымозащитников, допущенных к использованию средств индивидуальной защиты органов дыхания и зрения пожарных, 2 единицы основной пожарной техники (автоцистерна пожарная АЦ-6,0-40, автоцистерна пожарная с лестницей АЦЛ 3-40/4-24).

Ближайшим территориальным подразделением ФПС ГПС к проектируемому участку, расположенному в пределах полосы отвода автомобильной дороги Покров – Новоселово – Киржач км 8+978 – км 9+687 в Петушинском районе Владимирской области, является 43 пожарно-спасательная

часть 1 пожарно-спасательного отряда (далее – 43 ПСЧ 1 ПСО) ФПС ГПС Главного управления, расположенная по адресу: Владимирская область, Петушинский район, г. Покров, ул. 3-го Интернационала, д. 62.

Ежедневно на боевое дежурство в 43 ПСЧ 1 ПСО ФПС ГПС Главного управления заступает 4 человека личного состава, из них 3 газодымозащитника, допущенных к использованию средств индивидуальной защиты органов дыхания и зрения пожарных, 1 единица основной пожарной техники (автоцистерна пожарная АЦ-6,0-40).

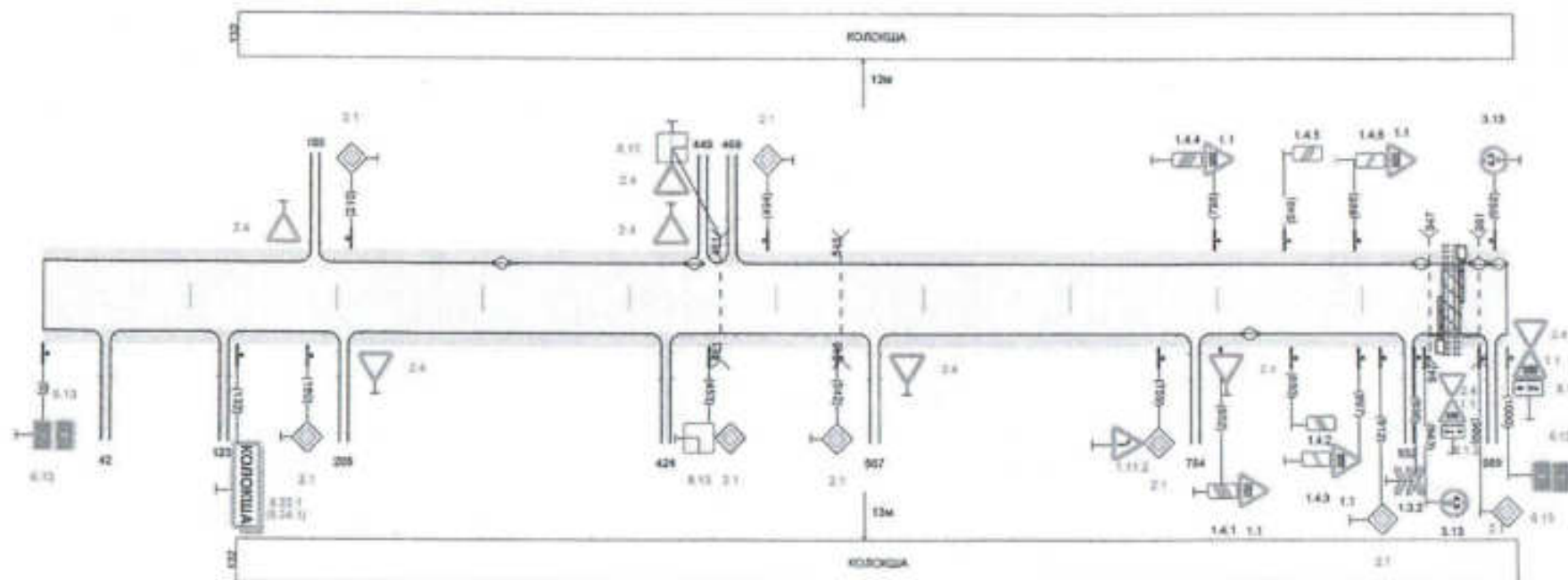
Начальник Главного управления

А.В. Купин



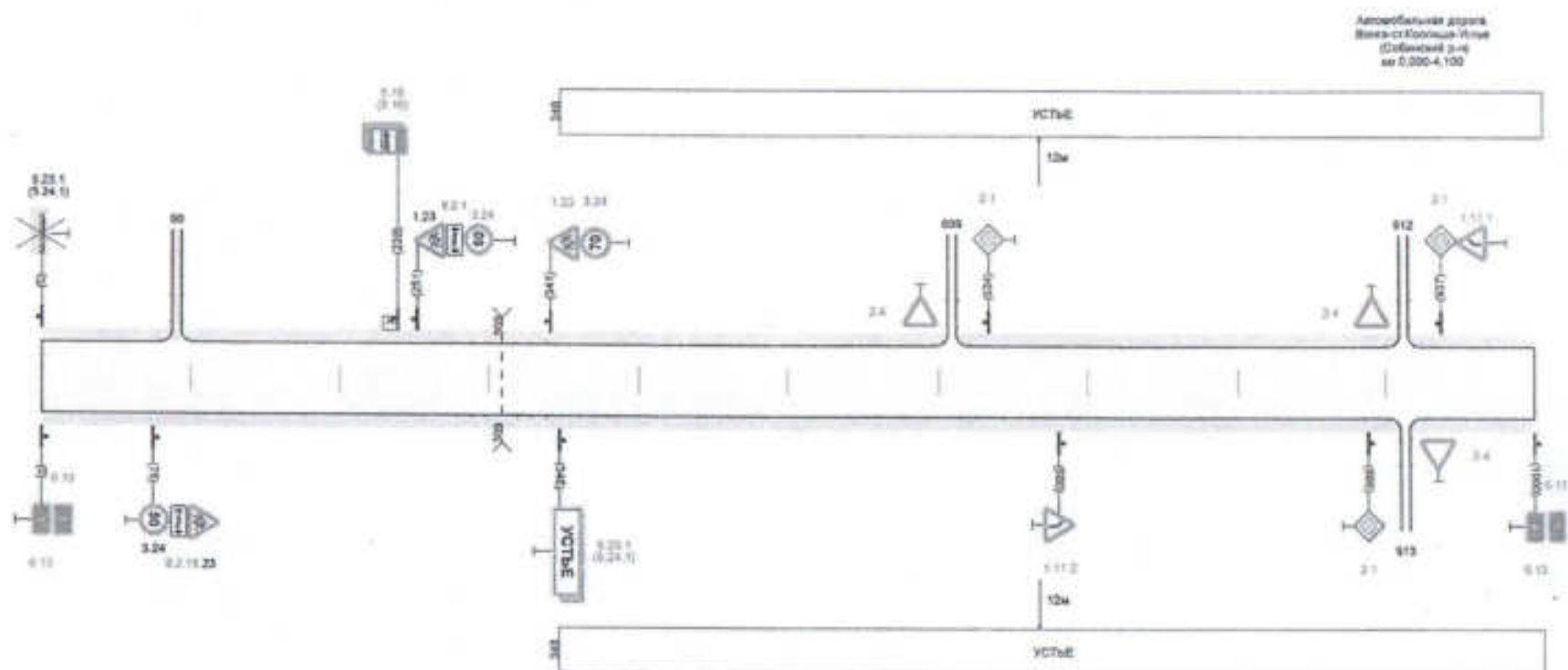
Сторона улицы	
Длина участка в километрах (по плану)	
Длина участка в километрах (по профилю)	
Средняя скорость движения	
Средняя температура воздуха	

Автомобильный двор
Воскресенский-Устьинский
(Соборный р-н)
на 3,000-4,100



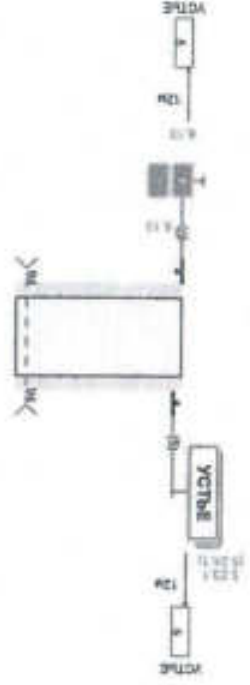
Поперечный профиль участка	Длина участка	
Длина участка в километрах (по плану)		
Средняя температура воздуха		

Сеть водоснабжения	
Сеть канализации и водоотведения	
Сеть теплоснабжения	
Сеть газоснабжения	
Сеть электроснабжения	
Сеть связи	
Сеть водоотведения	



Типовый проект	Система водоснабжения-водоотведения
Система водоснабжения-водоотведения	
Система водоснабжения-водоотведения	

Исполнитель	Исполнитель
Исполнитель	Исполнитель
Исполнитель	Исполнитель
Исполнитель	Исполнитель



Исполнитель	Исполнитель
Исполнитель	Исполнитель
Исполнитель	Исполнитель
Исполнитель	Исполнитель

Исполнитель: Исполнитель
Исполнитель: Исполнитель
Исполнитель: Исполнитель

Государственное бюджетное учреждение
Владимирской области

«УПРАВЛЕНИЕ
АВТОМОБИЛЬНЫХ ДОРОГ ВЛАДИМИРСКОЙ
ОБЛАСТИ»
(ГБУ «ВЛАДУПРАДОР»)

Судогодское шоссе, д. 5, г. Владимир, 600023
тел. (4922) 32-34-47, тел./факс (4922) 32-92-45
e-mail: mail@uprdor33.ru
http://www.uprdor33.ru
ОГРН 1033303407169, ОКПО 03419113
ИНН/КПП 3329010657/332901001

17 ДЕК 2025

№ 17-8672

Генеральному директору
ООО «Владимиравтодорпроект»

Косилу А. Д.
г. Владимир,
Судогодское шоссе 5
тел: 8(4922)66-67-53
E-mail: vladproekt@vladproekt.ru

Уважаемый Алексей Дмитриевич!

Государственное бюджетное учреждение Владимирской области «Управление автомобильных дорог Владимирской области» в ответ на запрос № 1362 от 14.11.2025г., по контракту №47 от 02.06.2025 г., на выполнение работ по разработке проектной документации по объекту: «Устройство искусственного освещения и тротуара на автомобильной дороге «Волга»-ст. Колокша-Устье- в Собинском муниципальном округе Владимирской области (в рамках капитального ремонта)» согласовывает проектную документацию в части технических решений.

Главный инженер
ГБУ «Владупрадор»

Т. Ю. Майорова